

ГРАФИЧЕСКОЕ ОПИСАНИЕ МЕСТОПОЛОЖЕНИЯ ГРАНИЦ ПУБЛИЧНОГО СЕРВИТУТА
Газопровод межпоселковый к д. Александрия Суворовского района Тульской области
 (наименование объекта, местоположение границ которого описано (далее - объект))

Раздел 1

Сведения об объекте

№ п/п	Характеристики объекта	Описание характеристик
1	2	3
1	Местоположение объекта	Российская Федерация, Тульская обл., Суворовский р-н, д. Желоба 1
2	Площадь объекта +/- величина погрешности определения площади (Р+/- Дельта Р)	12007 кв.м ± 30 кв.м
3	Иные характеристики объекта	<p>Публичный сервитут в отношении земель МО Северо-Западное Суворовского района Тульской области кадастровые кварталы 71:18:010701, 71:18:010501, 71:18:010509 в целях складирования строительных и иных материалов, возведения некапитальных строений, сооружений (включая ограждения, бытовки, навесы) и (или) размещение строительной техники, которые необходимы для обеспечения строительства инженерного сооружения местного значения «Газопровод межпоселковый к д. Александрия Суворовского района Тульской области» в соответствии с гл. V.7 Земельного кодекса Российской Федерации от 25.10.2001 N 136-ФЗ (ред. от 14.02.2024). Срок публичного сервитута - 3 (три) года. Сервитут устанавливается в пользу Общества с ограниченной ответственностью "Газпром газификация" (ИНН 7813655197, ОГРН 1217800107744), адрес: 194044, г. Санкт-Петербург, вн.тер.г. муниципальный округ Сампсониевское, пр-кт Большой Сампсониевский, д. 60, литера А) адрес электронной почты: info@eoggazprom.ru</p>

Раздел 2

Сведения о местоположении границ объекта					
1. Система координат <u>МСК-71.1</u>					
2. Сведения о характерных точках границ объекта					
Обозначение характерных точек границ	Координаты, м		Метод определения координат характерной точки	Средняя квадратическая погрешность положения характерной точки (M _c), м	Описание обозначения точки на местности (при наличии)
	X	Y			
1	2	3	4	5	6
Зона I (1)	–	–	–	–	–
1	727201.81	167121.35	Картометрический метод	0.10	–
2	727205.96	167128.97	Картометрический метод	0.10	–
3	727169.05	167201.20	Картометрический метод	0.10	–
4	727149.07	167268.80	Картометрический метод	0.10	–
5	727139.47	167265.92	Картометрический метод	0.10	–
6	727099.18	167285.47	Картометрический метод	0.10	–
7	727087.10	167297.39	Картометрический метод	0.10	–
8	727079.64	167311.81	Картометрический метод	0.10	–
9	727073.04	167372.43	Картометрический метод	0.10	–
10	727107.06	167426.16	Картометрический метод	0.10	–
11	727139.58	167477.52	Картометрический метод	0.10	–
12	727142.14	167482.25	Картометрический метод	0.10	–
13	727142.15	167482.25	Картометрический метод	0.10	–
14	727188.27	167567.26	Картометрический метод	0.10	–
15	727191.73	167565.31	Картометрический метод	0.10	–
16	727143.03	167475.50	Картометрический метод	0.10	–
17	727111.54	167425.75	Картометрический метод	0.10	–
18	727077.17	167371.47	Картометрический метод	0.10	–
19	727083.54	167312.98	Картометрический метод	0.10	–
20	727090.36	167299.79	Картометрический метод	0.10	–
21	727101.52	167288.78	Картометрический метод	0.10	–
22	727139.81	167270.20	Картометрический метод	0.10	–
23	727151.77	167273.79	Картометрический метод	0.10	–
24	727172.78	167202.69	Картометрический метод	0.10	–
25	727210.48	167128.91	Картометрический метод	0.10	–

26	727205.37	167119.53	Картометрический метод	0.10	–
27	727215.29	167114.74	Картометрический метод	0.10	–
28	727222.92	167128.75	Картометрический метод	0.10	–
29	727214.36	167145.49	Картометрический метод	0.10	–
30	727205.46	167140.94	Картометрический метод	0.10	–
31	727173.72	167203.06	Картометрический метод	0.10	–
32	727167.08	167225.52	Картометрический метод	0.10	–
33	727152.44	167275.03	Картометрический метод	0.10	–
34	727139.90	167271.27	Картометрический метод	0.10	–
35	727102.11	167289.61	Картометрический метод	0.10	–
36	727091.18	167300.39	Картометрический метод	0.10	–
37	727084.51	167313.28	Картометрический метод	0.10	–
38	727078.20	167371.24	Картометрический метод	0.10	–
39	727090.35	167390.42	Картометрический метод	0.10	–
40	727117.09	167432.66	Картометрический метод	0.10	–
41	727143.89	167474.99	Картометрический метод	0.10	–
42	727195.61	167570.35	Картометрический метод	0.10	–
43	727181.61	167578.13	Картометрический метод	0.10	–
44	727130.08	167483.09	Картометрический метод	0.10	–
45	727103.57	167441.22	Картометрический метод	0.10	–
46	727086.59	167414.40	Картометрический метод	0.10	–
47	727073.92	167422.42	Картометрический метод	0.10	–
48	727057.87	167397.08	Картометрический метод	0.10	–
49	727070.55	167389.05	Картометрический метод	0.10	–
50	727061.69	167375.07	Картометрический метод	0.10	–
51	727068.93	167308.58	Картометрический метод	0.10	–
52	727078.14	167290.79	Картометрический метод	0.10	–
53	727092.75	167276.37	Картометрический метод	0.10	–
54	727139.36	167253.74	Картометрический метод	0.10	–
55	727141.74	167254.79	Картометрический метод	0.10	–
56	727151.73	167220.99	Картометрический метод	0.10	–
57	727158.79	167197.10	Картометрический метод	0.10	–
58	727195.80	167124.68	Картометрический метод	0.10	–
1	727201.81	167121.35	Картометрический метод	0.10	–

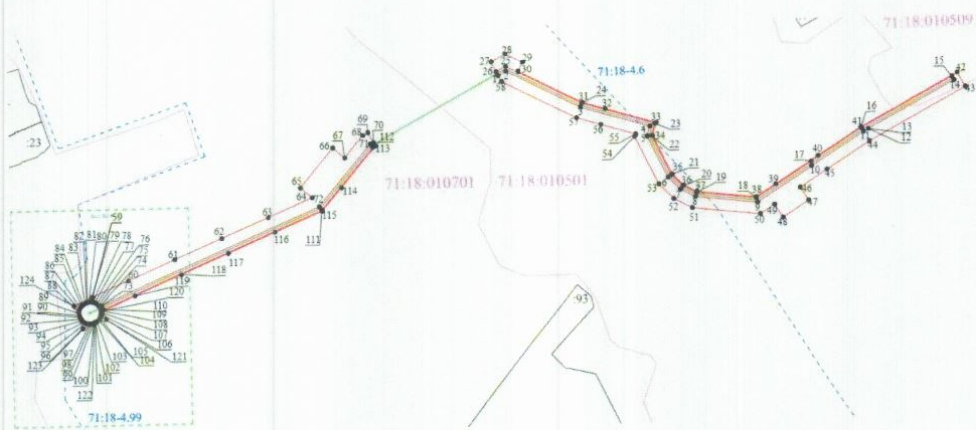
Зона1(2)	—	—	—	—	—
59	726994.93	166720.66	Картометрический метод	0.10	—
60	727009.94	166756.01	Картометрический метод	0.10	—
61	727029.48	166801.96	Картометрический метод	0.10	—
62	727049.02	166848.07	Картометрический метод	0.10	—
63	727068.56	166894.09	Картометрический метод	0.10	—
64	727086.90	166937.30	Картометрический метод	0.10	—
65	727096.64	166925.89	Картометрический метод	0.10	—
66	727134.66	166958.35	Картометрический метод	0.10	—
67	727124.92	166969.76	Картометрический метод	0.10	—
68	727146.21	166987.94	Картометрический метод	0.10	—
69	727148.90	166992.80	Картометрический метод	0.10	—
70	727139.22	166998.07	Картометрический метод	0.10	—
71	727137.54	166994.99	Картометрический метод	0.10	—
72	727077.78	166943.98	Картометрический метод	0.10	—
73	726986.75	166729.55	Картометрический метод	0.10	—
74	726985.81	166727.33	Картометрический метод	0.10	—
75	726987.42	166726.16	Картометрический метод	0.10	—
76	726988.77	166724.68	Картометрический метод	0.10	—
77	726989.80	166722.97	Картометрический метод	0.10	—
78	726990.47	166721.09	Картометрический метод	0.10	—
79	726990.75	166719.11	Картометрический метод	0.10	—
80	726990.64	166717.12	Картометрический метод	0.10	—
81	726990.13	166715.19	Картометрический метод	0.10	—
82	726990.10	166715.13	Картометрический метод	0.10	—
83	726989.17	166712.94	Картометрический метод	0.10	—
84	726988.26	166711.40	Картометрический метод	0.10	—
85	726986.94	166709.90	Картометрический метод	0.10	—
86	726985.35	166708.69	Картометрический метод	0.10	—
87	726983.55	166707.83	Картометрический метод	0.10	—
88	726981.61	166707.34	Картометрический метод	0.10	—
89	726979.62	166707.24	Картометрический метод	0.10	—
90	726977.65	166707.54	Картометрический метод	0.10	—
91	726975.77	166708.23	Картометрический метод	0.10	—
92	726973.98	166709.10	Картометрический метод	0.10	—

			метод		
93	726972.39	166710.32	Картометрический метод	0.10	–
94	726971.08	166711.82	Картометрический метод	0.10	–
95	726970.09	166713.55	Картометрический метод	0.10	–
96	726969.47	166715.45	Картометрический метод	0.10	–
97	726969.23	166717.43	Картометрический метод	0.10	–
98	726969.40	166719.42	Картометрический метод	0.10	–
99	726969.95	166721.34	Картометрический метод	0.10	–
100	726970.02	166721.50	Картометрический метод	0.10	–
101	726970.62	166722.91	Картометрический метод	0.10	–
102	726970.67	166723.02	Картометрический метод	0.10	–
103	726971.64	166724.77	Картометрический метод	0.10	–
104	726972.93	166726.29	Картометрический метод	0.10	–
105	726974.50	166727.52	Картометрический метод	0.10	–
106	726976.28	166728.42	Картометрический метод	0.10	–
107	726978.21	166728.94	Картометрический метод	0.10	–
108	726980.20	166729.08	Картометрический метод	0.10	–
109	726982.18	166728.81	Картометрический метод	0.10	–
110	726983.07	166731.12	Картометрический метод	0.10	–
111	727074.47	166946.41	Картометрический метод	0.10	–
112	727134.38	166997.55	Картометрический метод	0.10	–
113	727135.72	167000.01	Картометрический метод	0.10	–
114	727095.98	166966.09	Картометрический метод	0.10	–
115	727073.64	166947.02	Картометрический метод	0.10	–
116	727053.83	166900.34	Картометрический метод	0.10	–
117	727034.29	166854.32	Картометрический метод	0.10	–
118	727014.76	166808.21	Картометрический метод	0.10	–
119	726995.22	166762.27	Картометрический метод	0.10	–
120	726981.67	166730.37	Картометрический метод	0.10	–
121	726973.32	166733.59	Картометрический метод	0.10	–
122	726968.87	166721.94	Картометрический метод	0.10	–
123	726964.66	166710.89	Картометрический метод	0.10	–
124	726987.16	166702.39	Картометрический метод	0.10	–
59	726994.93	166720.66	Картометрический метод	0.10	–

3. Сведения о характерных точках части (частей) границы объекта

Обозначение характерных точек части границы	Координаты, м		Метод определения координат характерной точки	Средняя квадратическая погрешность положения характерной точки (M_c), м	Описание обозначения точки на местности (при наличии)
	X	Y			
1	2	3	4	5	6
-	-	-	-	-	-

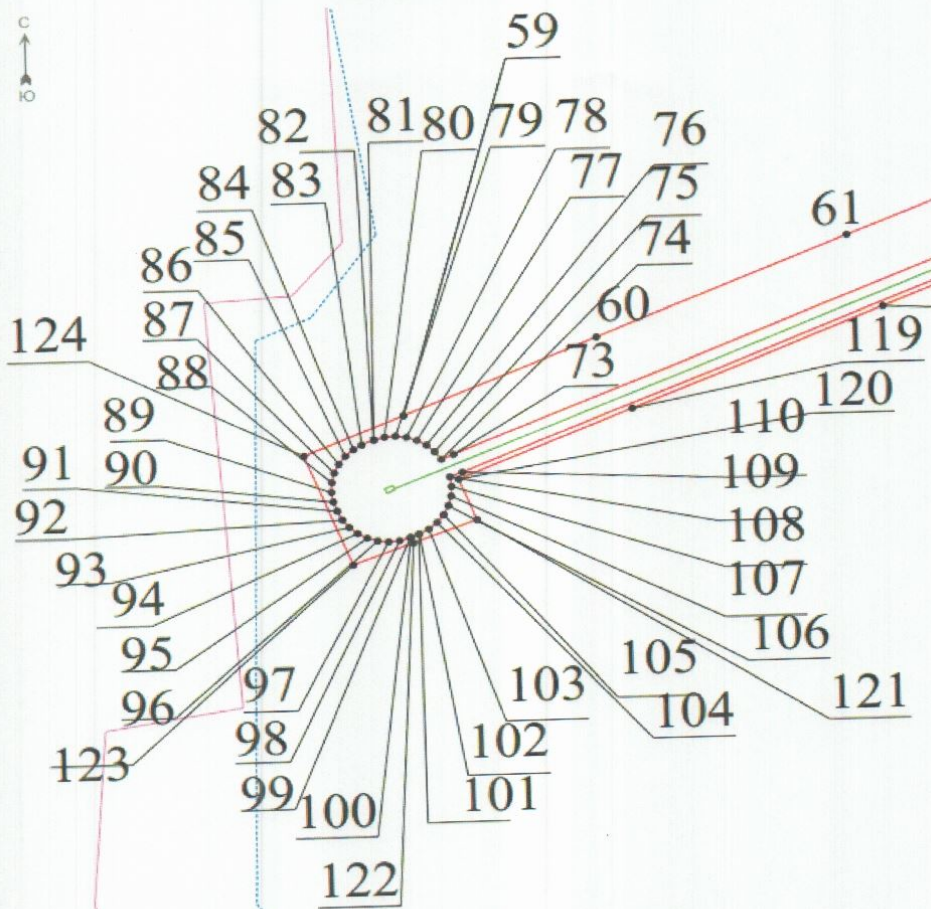
Раздел 4
План границ объекта



Масштаб 1: 3000

План границ объекта

Выносной лист 1



71:18-4.99

Масштаб 1:1089

Подпись






(Васюнина С. В.)

Дата 28.05.2024 г.

Место для оттиска печати (при наличии) лица, составившего описание местоположения границ объекта



Используемые условные знаки и обозначения

	Проектные границы публичного сервитута
	Установленная граница населенного пункта
	Граница кадастрового квартала
71:18-4.65	Номер населенного пункта
71:01:010101	Номер кадастрового квартала
1 •	Характерная точка границы публичного сервитута
	Проектное местоположение инженерного сооружения
	Граница земельного участка
:100	Кадастровый номер земельного участка