



**АДМИНИСТРАЦИЯ  
МУНИЦИПАЛЬНОГО ОБРАЗОВАНИЯ  
СУВОРОВСКИЙ РАЙОН  
ПОСТАНОВЛЕНИЕ**

от 20 августа

2024 года

№ 864

**Об установлении публичного сервитута**

Рассмотрев ходатайство АО «Интер РАО - Электрогенерация» (ИНН 7704784450, ОГРН 1117746460358) в соответствии со статьей 23, главой V.7. Земельного кодекса Российской Федерации, на основании статьи 41 Устава муниципального образования Суворовский район, учитывая отсутствие заявлений иных правообладателей земельных участков в период публикации сообщения от 22.07.2024 № 27 (907) о возможном установлении публичного сервитута администрация муниципального образования Суворовский район ПОСТАНОВЛЯЕТ:

1. Утвердить границы публичного сервитута:

- Тульская область, Суворовский район, СПК «Красная звезда», 71:18:000000:115;

- Местоположение установлено относительно ориентира, расположенного в границах участка. Почтовый адрес ориентира: обл. Тульская, р - н Суворовский, в границах СПК «Черепеть», 71:18:041001:629,

- Местоположение установлено относительно ориентира, расположенного за пределами участка. Ориентир д. 10. Участок находится примерно в 190 м., по направлению на восток от ориентира. Почтовый адрес ориентира: обл. Тульская, р-н Суворовский, д. Андреевка, 71:18:041001:621

- Местоположение установлено относительно ориентира, расположенного за пределами участка. Ориентир жилой дом. Участок находится примерно в 600 м., по направлению на юго-восток от ориентира. Почтовый адрес ориентира: обл. Тульская, р- н Суворовский, с. Марково, дом 53, 71:18:041001:566,

- Тульская область, Суворовский район, муниципальное образование Юго-Восточное 71:18:041001, согласно описанию местоположения границ публичного сервитута, являющиеся приложением № 1 к постановлению.

2. Установить публичный сервитут, на основании ходатайства АО «Интер РАО - Электрогенерация» в целях размещения площадок временных зданий и сооружений объекта трубопроводного транспорта федерального значения: «Строительство газопровода и перевод с угля на газ филиала «Черепетская ГРЭС имени Д.Г. Жимерина» АО «Интер РАО – Электрогенерация». Газопровод – отвод и УРГ и распределительный газопровод до границы территории «Черепетская ГРЭС имени

Д.Г. Жимерина», в соответствии с положением пункта 2 статьи 39.37 Земельного кодекса РФ, сроком на 2 года.

3. Использование земельных участков, указанных в пункте 1 настоящего постановления, и расположенных на них объектов недвижимого имущества в соответствии с их разрешенным использованием будет невозможно или существенно затруднено в связи с осуществлением публичного сервитута в течение 2 лет (график выполнения работ – приложение № 3).

4. АО «Интер РАО - Электрогенерация» осуществлять установление зоны с особыми условиями использования территорий в отношении линейного объекта системы газоснабжения, с целью размещения которого устанавливается публичный сервитут в соответствии с постановлением Правительства Российской Федерации от 20.11.2000 года № 878 «Об утверждении правил охраны газораспределительных сетей».

5. Плата за публичный сервитут рассчитывается пропорционально площади земельного участка (или) земель в установленных границах публичного сервитута.

Плата за публичный сервитут в отношении земельного участка, находящихся в государственной или муниципальной собственности и не обремененных правами третьих лиц, устанавливается в размере 0,01 процента кадастровой стоимости такого земельного участка за каждый год (месяц) использования этого земельного участка.

Если в отношении земельных участков и (или) земель кадастровая стоимость не определена, размер платы за публичный сервитут рассчитывается исходя из среднего уровня кадастровой стоимости земельных участков по муниципальному району.

Установить, что расчет и внесение платы за публичный сервитут в отношении частей земель и земельных участков, находящихся в государственной или муниципальной собственности, осуществляется в соответствии со статьёй 39.46 Земельного Кодекса Российской Федерации согласно приложению № 2 к настоящему постановлению.

6. Оплата производится АО «Интер РАО - Электрогенерация» единовременным платежом не позднее шести месяцев со дня принятия настоящего постановления.

7. АО «Интер РАО - Электрогенерация», в установленном законом порядке обеспечить после прекращения действия публичного сервитута привести земли и части земельных участков, обремененных публичным сервитутом, в состояние, пригодное для их использования в соответствии с видами разрешенного использования.

8. Комитету имущественных и земельных отношений администрации муниципального образования Суворовский район в установленном законом порядке обеспечить:

опубликование настоящего постановления в средствах массовой информации и разместить на официальном сайте муниципального образования Суворовский район;

направление копии настоящего постановления об установлении публичного сервитута в филиал ППК «Роскадастр» по Тульской области;

направление копии настоящего постановления правообладателям земельных участков указанных в пункте 1.

9. Постановление вступает в силу со дня его официального опубликования.

**Глава администрации  
муниципального образования  
Суворовский район**

Исп.: Герасимова Ю.А.,  
тел.2-36-08.



**Г.В. Сорокин**

## ГРАФИЧЕСКОЕ ОПИСАНИЕ МЕСТОПОЛОЖЕНИЯ ОБЪЕКТА

Публичный сервитут для использования земель и земельных участков в целях размещения площадок ВЗиС объекта трубопроводного транспорта федерального значения:  
"Строительство газопровода и перевод с угля на газ филиала "Черепетская ГРЭС имени Д.Г. Жимерина" АО "Интер РАО - Электрогенерация". "Газопровод-отвод и УРГ и распределительный газопровод до границы территории "Черепетская ГРЭС имени Д.Г. Жимерина"

(наименование объекта, местоположение границ которого описано)

### Сведения об объекте

№ п/п	Характеристики объекта	Описание характеристик
1	2	3
1	Местоположение объекта	Тульская область, Суворовский район, муниципальное образование Юго-Восточное
2	Площадь объекта $\pm$ величина погрешности определения площади ( $P \pm \Delta P$ )	60419 $\pm$ 86 кв.м
3	Иные характеристики объекта	Публичный сервитут для использования земель и земельных участков в целях размещения площадок ВЗиС объекта трубопроводного транспорта федерального значения: "Строительство газопровода и перевод с угля на газ филиала "Черепетская ГРЭС имени Д.Г. Жимерина" АО "Интер РАО - Электрогенерация". "Газопровод-отвод и УРГ и распределительный газопровод до границы территории "Черепетская ГРЭС имени Д.Г. Жимерина". Обладатель публичного сервитута: АО «Интер РАО - Электрогенерация», ИНН 7704784450, ОГРН 1117746460358 Почтовый адрес обладателя: 119435, г. Москва, ул. Большая Пироговская, д. 27, строение 1. Адрес электронной почты: UEG.office@interrao.ru Продолжительность: 2 года

**ГРАФИЧЕСКОЕ ОПИСАНИЕ МЕСТОПОЛОЖЕНИЯ ОБЪЕКТА**

Публичный сервитут для использования земель и земельных участков в целях размещения площадок ВЗиС объекта трубопроводного транспорта федерального значения:  
"Строительство газопровода и перевод с угля на газ филиала "Черепетская ГРЭС имени Д.Г. Жимерина" АО "Интер РАО - Электрогенерация". "Газопровод-отвод и УРГ и распределительный газопровод до границы территории "Черепетская ГРЭС имени Д.Г. Жимерина"

(наименование объекта, местоположение границ которого описано)

**Сведения о местоположении границ объекта****1. Система координат МСК-71, зона 2****2. Сведения о характерных точках границ объекта**

Обозначение характерных точек границ	Координаты, м		Метод определения координат характерной точки	Средняя квадратическая погрешность положения характерной точки (M <sub>t</sub> ), м	Описание обозначения точки на местности (при наличии)
	X	Y			
1	2	3	4	5	6
1	736392,64	202303,58	Аналитический метод	0,10	Закрепление отсутствует
2	736393,74	202318,54	Аналитический метод	0,10	Закрепление отсутствует
3	736385,76	202319,12	Аналитический метод	0,10	Закрепление отсутствует
4	736385,11	202310,15	Аналитический метод	0,10	Закрепление отсутствует
5	736326,26	202314,48	Аналитический метод	0,10	Закрепление отсутствует
6	736325,83	202308,50	Аналитический метод	0,10	Закрепление отсутствует
1	736392,64	202303,58	Аналитический метод	0,10	Закрепление отсутствует
7	736335,69	202253,09	Аналитический метод	0,10	Закрепление отсутствует
8	736339,51	202304,95	Аналитический метод	0,10	Закрепление отсутствует
9	736325,58	202305,97	Аналитический метод	0,10	Закрепление отсутствует
10	736321,76	202254,11	Аналитический метод	0,10	Закрепление отсутствует
7	736335,69	202253,09	Аналитический метод	0,10	Закрепление отсутствует
11	736453,52	201009,20	Аналитический метод	0,10	Закрепление отсутствует
12	736452,50	201013,79	Аналитический метод	0,10	Закрепление отсутствует
13	736452,27	201015,06	Аналитический метод	0,10	Закрепление отсутствует
14	736382,42	201002,51	Аналитический метод	0,10	Закрепление отсутствует

**ГРАФИЧЕСКОЕ ОПИСАНИЕ МЕСТОПОЛОЖЕНИЯ ОБЪЕКТА**

Публичный сервитут для использования земель и земельных участков в целях размещения площадок ВЗиС объекта трубопроводного транспорта федерального значения:  
"Строительство газопровода и перевод с угля на газ филиала "Черепетская ГРЭС имени Д.Г. Жимерина" АО "Интер РАО - Электрогенерация". "Газопровод-отвод и УРГ и распределительный газопровод до границы территории "Черепетская ГРЭС имени Д.Г. Жимерина"

(наименование объекта, местоположение границ которого описано)

**Сведения о местоположении границ объекта**

1	2	3	4	5	6
15	736385,08	200987,72	Аналитический метод	0,10	Закрепление отсутствует
16	736392,94	200989,17	Аналитический метод	0,10	Закрепление отсутствует
17	736391,35	200998,01	Аналитический метод	0,10	Закрепление отсутствует
11	736453,52	201009,20	Аналитический метод	0,10	Закрепление отсутствует
18	736518,56	200863,49	Аналитический метод	0,10	Закрепление отсутствует
19	736516,47	200896,99	Аналитический метод	0,10	Закрепление отсутствует
20	736508,49	200891,43	Аналитический метод	0,10	Закрепление отсутствует
21	736515,34	200860,71	Аналитический метод	0,10	Закрепление отсутствует
18	736518,56	200863,49	Аналитический метод	0,10	Закрепление отсутствует
22	736430,89	200790,39	Аналитический метод	0,10	Закрепление отсутствует
23	736423,45	200820,63	Аналитический метод	0,10	Закрепление отсутствует
24	736378,87	200781,83	Аналитический метод	0,10	Закрепление отсутствует
25	736397,07	200761,69	Аналитический метод	0,10	Закрепление отсутствует
22	736430,89	200790,39	Аналитический метод	0,10	Закрепление отсутствует
26	737535,29	198897,10	Аналитический метод	0,10	Закрепление отсутствует
27	737535,29	198926,99	Аналитический метод	0,10	Закрепление отсутствует
28	737533,29	198927,77	Аналитический метод	0,10	Закрепление отсутствует
29	737491,14	198944,08	Аналитический метод	0,10	Закрепление отсутствует
30	737481,36	198917,84	Аналитический метод	0,10	Закрепление отсутствует
26	737535,29	198897,10	Аналитический метод	0,10	Закрепление отсутствует
31	737517,66	198827,87	Аналитический метод	0,10	Закрепление отсутствует

**ГРАФИЧЕСКОЕ ОПИСАНИЕ МЕСТОПОЛОЖЕНИЯ ОБЪЕКТА**

Публичный сервитут для использования земель и земельных участков в целях размещения площадок ВЗиС объекта трубопроводного транспорта федерального значения:  
"Строительство газопровода и перевод с угля на газ филиала "Черепетская ГРЭС имени Д.Г. Жимерина" АО "Интер РАО - Электрогенерация". "Газопровод-отвод и УРГ и распределительный газопровод до границы территории "Черепетская ГРЭС имени Д.Г. Жимерина"

(наименование объекта, местоположение границ которого описано)

**Сведения о местоположении границ объекта**

1	2	3	4	5	6
32	737544,29	198893,74	Аналитический метод	0,10	Закрепление отсутствует
33	737538,66	198895,84	Аналитический метод	0,10	Закрепление отсутствует
34	737530,45	198875,55	Аналитический метод	0,10	Закрепление отсутствует
35	737515,09	198837,54	Аналитический метод	0,10	Закрепление отсутствует
36	737506,75	198840,91	Аналитический метод	0,10	Закрепление отсутствует
37	737503,74	198833,49	Аналитический метод	0,10	Закрепление отсутствует
31	737517,66	198827,87	Аналитический метод	0,10	Закрепление отсутствует
38	737633,27	198872,14	Аналитический метод	0,10	Закрепление отсутствует
39	737616,97	198896,56	Аналитический метод	0,10	Закрепление отсутствует
40	737611,08	198898,75	Аналитический метод	0,10	Закрепление отсутствует
41	737628,83	198868,80	Аналитический метод	0,10	Закрепление отсутствует
38	737633,27	198872,14	Аналитический метод	0,10	Закрепление отсутствует
42	737733,95	198516,86	Аналитический метод	0,10	Закрепление отсутствует
43	737792,68	198556,75	Аналитический метод	0,10	Закрепление отсутствует
44	737789,32	198561,71	Аналитический метод	0,10	Закрепление отсутствует
45	737737,20	198526,32	Аналитический метод	0,10	Закрепление отсутствует
46	737732,15	198533,76	Аналитический метод	0,10	Закрепление отсутствует
47	737725,52	198529,28	Аналитический метод	0,10	Закрепление отсутствует
42	737733,95	198516,86	Аналитический метод	0,10	Закрепление отсутствует
48	738026,33	198093,32	Аналитический метод	0,10	Закрепление отсутствует
49	738021,27	198100,76	Аналитический метод	0,10	Закрепление отсутствует

**ГРАФИЧЕСКОЕ ОПИСАНИЕ МЕСТОПОЛОЖЕНИЯ ОБЪЕКТА**

Публичный сервитут для использования земель и земельных участков в целях размещения площадок ВЗиС объекта трубопроводного транспорта федерального значения:  
"Строительство газопровода и перевод с угля на газ филиала "Черепетская ГРЭС имени Д.Г. Жимерина" АО "Интер РАО - Электрогенерация". "Газопровод-отвод и УРГ и распределительный газопровод до границы территории "Черепетская ГРЭС имени Д.Г. Жимерина"

(наименование объекта, местоположение границ которого описано)

**Сведения о местоположении границ объекта**

1	2	3	4	5	6
50	738073,31	198136,12	Аналитический метод	0,10	Закрепление отсутствует
51	738070,03	198141,14	Аналитический метод	0,10	Закрепление отсутствует
52	738011,28	198101,23	Аналитический метод	0,10	Закрепление отсутствует
53	738019,72	198088,82	Аналитический метод	0,10	Закрепление отсутствует
48	738026,33	198093,32	Аналитический метод	0,10	Закрепление отсутствует
54	738502,44	195967,59	Аналитический метод	0,10	Закрепление отсутствует
55	738518,06	195991,00	Аналитический метод	0,10	Закрепление отсутствует
56	738490,58	196013,11	Аналитический метод	0,10	Закрепление отсутствует
57	738472,83	195991,46	Аналитический метод	0,10	Закрепление отсутствует
54	738502,44	195967,59	Аналитический метод	0,10	Закрепление отсутствует
58	738608,64	195545,25	Аналитический метод	0,10	Закрепление отсутствует
59	738627,48	195688,13	Аналитический метод	0,10	Закрепление отсутствует
60	738637,32	195856,52	Аналитический метод	0,10	Закрепление отсутствует
61	738603,28	195884,55	Аналитический метод	0,10	Закрепление отсутствует
62	738483,20	195588,21	Аналитический метод	0,10	Закрепление отсутствует
58	738608,64	195545,25	Аналитический метод	0,10	Закрепление отсутствует
63	738610,65	195103,13	Аналитический метод	0,10	Закрепление отсутствует
64	738606,67	195110,06	Аналитический метод	0,10	Закрепление отсутствует
65	738598,87	195105,59	Аналитический метод	0,10	Закрепление отсутствует
66	738569,53	195156,78	Аналитический метод	0,10	Закрепление отсутствует
67	738564,33	195153,80	Аналитический метод	0,10	Закрепление отсутствует



## ГРАФИЧЕСКОЕ ОПИСАНИЕ МЕСТОПОЛОЖЕНИЯ ОБЪЕКТА

Публичный сервитут для использования земель и земельных участков в целях размещения площадок ВЗиС объекта трубопроводного транспорта федерального значения:  
 "Строительство газопровода и перевод с угля на газ филиала "Черепетская ГРЭС имени Д.Г. Жимерина" АО "Интер РАО - Электрогенерация". "Газопровод-отвод и УРГ и распределительный газопровод до границы территории "Черепетская ГРЭС имени Д.Г. Жимерина"

(наименование объекта, местоположение границ которого описано)

### Сведения о местоположении границ объекта

1	2	3	4	5	6
68	738597,63	195095,67	Аналитический метод	0,10	Закрепление отсутствует
63	738610,65	195103,13	Аналитический метод	0,10	Закрепление отсутствует
69	738134,89	194939,98	Аналитический метод	0,10	Закрепление отсутствует
70	738140,09	194942,96	Аналитический метод	0,10	Закрепление отсутствует
71	738110,03	194998,20	Аналитический метод	0,10	Закрепление отсутствует
72	738117,94	195002,49	Аналитический метод	0,10	Закрепление отсутствует
73	738114,14	195009,52	Аналитический метод	0,10	Закрепление отсутствует
74	738100,94	195002,37	Аналитический метод	0,10	Закрепление отсутствует
69	738134,89	194939,98	Аналитический метод	0,10	Закрепление отсутствует
75	737967,74	194670,27	Аналитический метод	0,10	Закрепление отсутствует
76	737990,98	194680,24	Аналитический метод	0,10	Закрепление отсутствует
77	738136,21	194747,74	Аналитический метод	0,10	Закрепление отсутствует
78	738113,07	194797,53	Аналитический метод	0,10	Закрепление отсутствует
79	738077,22	194874,65	Аналитический метод	0,10	Закрепление отсутствует
80	737918,97	194783,95	Аналитический метод	0,10	Закрепление отсутствует
75	737967,74	194670,27	Аналитический метод	0,10	Закрепление отсутствует

### 3. Сведения о характерных точках части (частей) границы объекта

Обозначение характерных точек части границы	Координаты, м		Метод определения координат характерной точки	Средняя квадратическая погрешность положения характерной точки (M <sub>t</sub> ), м	Описание обозначения точки на местности (при наличии)
	X	Y			
1	2	3	4	5	6
Часть № —					
—	—	—	—	—	—

## ГРАФИЧЕСКОЕ ОПИСАНИЕ МЕСТОПОЛОЖЕНИЯ ОБЪЕКТА

Публичный сервитут для использования земель и земельных участков в целях размещения площадок ВЗиС объекта трубопроводного транспорта федерального значения:  
"Строительство газопровода и перевод с угля на газ филиала "Черепетская ГРЭС имени Д.Г. Жимерина" АО "Интер РАО - Электрогенерация". "Газопровод-отвод и УРГ и распределительный газопровод до границы территории "Черепетская ГРЭС имени Д.Г. Жимерина"

(наименование объекта, местоположение границ которого описано)

### Сведения о местоположении измененных (уточненных) границ объекта

1. Система координат —

2. Сведения о характерных точках границ объекта

Обозначение характерных точек границ	Существующие координаты, м		Измененные (уточненные) координаты, м		Метод определения координат характерной точки	Средняя квадратическая погрешность положения характерной точки (M <sub>t</sub> ), м	Описание обозначения точки на местности (при наличии)
	X	Y	X	Y			
1	2	3	4	5	6	7	8
—	—	—	—	—	—	—	—

3. Сведения о характерных точках части (частей) границы объекта

Часть № —

Обозначение характерных точек границ	Существующие координаты, м		Измененные (уточненные) координаты, м		Метод определения координат характерной точки	Средняя квадратическая погрешность положения характерной точки (M <sub>t</sub> ), м	Описание обозначения точки на местности (при наличии)
	X	Y	X	Y			
1	2	3	4	5	6	7	8
—	—	—	—	—	—	—	—



Тульская область  
Суворовский район  
МО Юго-Восточное



Тульская область  
Одоевский район  
МО Северо-Одоевское

71:18:041001

М 1:40000

Изн.№ подл.	Подп. и дата	Взам. инв. №

*Условные обозначения:*







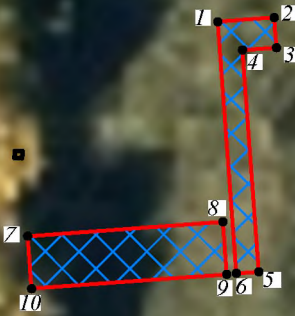
-  Обозначение проектной границы публичного сервитута
-  71:07:020101 Обозначение границы и номера кадастрового квартала
-  Обозначение установленной границы административно-территориального образования: района
-  Обозначение границы административно-территориального образования: сельского (городского) поселения
-  Обозначение границы административно-территориального образования: населенного пункта
-  Обозначение границы и порядкового номера выносного листа в масштабе 1:2000







Схема расположения границ публичного сервитута  
Выносной лист № 1



Тульская область  
Суворовский район  
МО Юго-Восточное  
**71:18:04100**



Условные обозначения:

-  Обозначение проектной границы публичного сервитута
-  47 Обозначение характерной точки проектной границы публичного сервитута
-  **71:07:020107** Обозначение границы и номера кадастрового квартала
-  **71:07:000000:865** Обозначение границы и кадастрового номера земельного участка, в отношении которого испрашивается публичный сервитут
-  Обозначение установленной границы административно-территориального образования: населенного пункта
-  Зона размещения проектных площадок временных зданий и сооружений

М 1:2000

Взм. инв. №



Подп. и дата

Инв. № подл.







Схема расположения границ публичного сервитута  
Выносной лист № 2



Тульская область  
Суворовский район  
МО Юго-Восточное  
71:18:041001



Условные обозначения:

-  Обозначение проектной границы публичного сервитута
-  47 Обозначение характерной точки проектной границы публичного сервитута
-  71:07:020101 Обозначение границы и номера кадастрового квартала
-  71:07:000000:865 Обозначение границы и кадастрового номера земельного участка, в отношении которого испрашивается публичный сервитут
-  Обозначение установленной границы административно-территориального образования: населенного пункта
-  Зона размещения проектных площадок временных зданий и сооружений

М 1:2000

Взам. инв. №







Подл. и дата

Инв. № подл.

Схема расположения границ публичного сервитута  
Выносной лист № 3



Условные обозначения:

-  Обозначение проектной границы публичного сервитута
-  47 Обозначение характерной точки проектной границы публичного сервитута
-  71:07:020101 Обозначение границы и номера кадастрового квартала
-  71:07:000000:863 Обозначение границы и кадастрового номера земельного участка, в отношении которого испрашивается публичный сервитут
-  Обозначение установленной границы административно-территориального образования: населенного пункта
-  Зона размещения проектных площадок временных зданий и сооружений

М 1:2000

Взам. инв. №

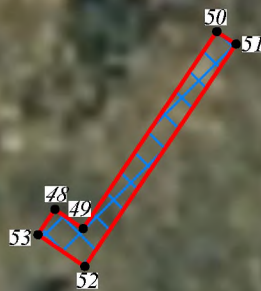
Подп. и дата

Инв. № подл.

Схема расположения границ публичного сервитута  
Выносной лист № 4



Тульская область  
Суворовский район  
МО Юго-Восточное  
71:18:041001



д. Воробьево

Условные обозначения:

- Обозначение проектной границы публичного сервитута
- 47 Обозначение характерной точки проектной границы публичного сервитута
- 71:07:020101 Обозначение границы и номера кадастрового квартала
- 71:07:000000:865 Обозначение границы и кадастрового номера земельного участка, в отношении которого испрашивается публичный сервитут
- Обозначение установленной границы административно-территориального образования: населенного пункта
- Зона размещения проектных площадок временных зданий и сооружений

М 1:2000

Взам. инв. №

Подп. и дата

И Inv. № подл.

Схема расположения границ публичного сервитута  
Выносной лист № 5



Тулльская область  
Суворовский район  
МО Юго-Восточное  
71:07:02101



Условные обозначения:

- Обозначение проектной границы публичного сервитута
- Обозначение характерной точки проектной границы публичного сервитута
- Обозначение границы и номера кадастрового квартала
- Обозначение границы и кадастрового номера земельного участка, в отношении которого испрашивается публичный сервитут
- Обозначение установленной границы административно-территориального образования: населенного пункта
- Зона размещения проектных площадок временных зданий и сооружений

М 1:2000

Взам. инв. №

Подп. и дата

Инв. № подл.



Схема расположения границ публичного сервитута  
Выносной лист № 6



Тулльская область  
Суворовский район  
МО Юго-Восточное  
71:18:030103

Условные обозначения:

	Обозначение проектной границы публичного сервитута
	Обозначение характерной точки проектной границы публичного сервитута
	Обозначение границы и номера кадастрового квартала
	Обозначение границы и кадастрового номера земельного участка, в отношении которого испрашивается публичный сервитут
	Обозначение установленной границы административно-территориального образования: населенного пункта
	Зона размещения проектных площадок временных зданий и сооружений



Имя, № подл.	
Подп. и дата	
Взам. инв. №	

М 1:2000

РАСЧЕТ  
платы за публичный сервитут

Расчет платы за публичный сервитут осуществляется по формуле:

$P = KC \times K \times S \times T$ , где

P - плата за весь срок действия публичного сервитута (руб.);

KC - кадастровой стоимости земельного участка (руб.);

K - процент кадастровой стоимости такого земельного участка, установленный в соответствии с пунктом 4 статьи 39.46 Земельного кодекса Российской Федерации;

S - площадь части земельного участка в установленных границах публичного сервитута (кв. м);

T - срок действия публичного сервитута, который составляет 2 года.

Реквизиты для оплаты за публичный сервитут:

УФК по Т

ульской области (администрация муниципального образования Суворовский район)

ИНН 7133002320 КПП 713301001

Банковский счет 03100643000000016600

Банк: Отделение Тула БАНКА РОССИИ//УФК по Тульской области г. Тула  
БИК 017003983

Корреспондентский счет банка 40102810445370000059

ОКТМО 70640450, КБК 851 111 05313 05 0000 120

График выполнения работ в отношении земель и земельных участков,  
находящихся в государственной или муниципальной собственности и не  
предоставленных гражданам или юридическим лицам

№п/п	Виды работ	Срок
1	<p>Размещения площадок временных зданий и сооружений объекта трубопроводного транспорта федерального значения: «Строительство газопровода и перевод с угля на газ филиала «Черепетская ГРЭС имени Д.Г. Жимерина» АО «Интер РАО – Электрогенерация». Газопровод – отвод и УРГ и распределительный газопровод до границы территории «Черепетская ГРЭС имени Д.Г. Жимерина».</p> <p>Срок, в течение которого использование земельного участка (его части) и (или) расположенного на нем объекта недвижимости в соответствии с их разрешенным использованием будет невозможно или существенно затруднено в связи с осуществлением деятельности, для обеспечения которой устанавливается публичный сервитут (при возникновении таких обстоятельств) – 2 года.</p>	2024-2026