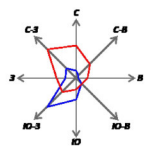


ПРАВИЛА ЗЕМЛЕПОЛЬЗОВАНИЯ И ЗАСТРОЙКИ

Карта границ зон с особыми условиями использования территории



МО Северо-Западное

Д. Селюково

г. Калуга

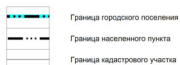
г. Суворов

г. Орел


Условные обозначения

планируемые существующие

Территориальные границы



Поверхностные водные объекты




Объекты трубопроводного транспорта и инженерной инфраструктуры

Электрические подстанции



Линии электропередачи (ЛЭП)



Сети электросвязи



Распределительные трубопроводы для транспортировки газа



Сети водоотведения



Объекты водоснабжения




Объекты водоотведения



Территориальное зонирование



Территории, на которые градостроительные регламенты не устанавливаются

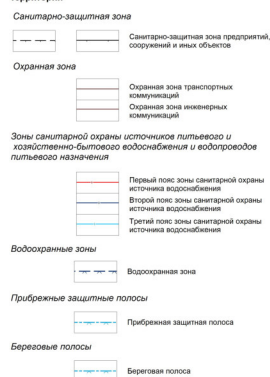


планируемые существующие

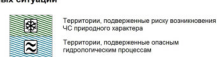
Особо охраняемые природные территории



Зоны с особыми условиями использования территорий



Территории, подверженные риску возникновения чрезвычайных ситуаций



Примечание:

1. Отображения территорий и объектов капитального строительства выполнены в соответствии с приказом Минэкономразвития России от 08.01.2016 №10.
2. Дополнительные условные обозначения разработаны исполнителем в соответствии с Градостроительным кодексом РФ.

Масштаб 1:5 000



Муниципальный центр № 25-000 от 28.02.2021 г.									
Правила землепользования и застройки муниципального образования город Чекалин Суворовского района Тульской области									
№ п/п	№ документа	Дата	Статус	Исполнитель	Дата	Статус	Исполнитель	Дата	Статус
1	1	2016	Утвержден	ООО "Центр Картографии и Территориального Планирования"	2016	Актуален	ООО "Центр Картографии и Территориального Планирования"	2016	Актуален
Формы: 1. Карта отображения границ зон с особыми условиями использования территории. 2. Карта границ зон с особыми условиями использования территории. 3. Карта границ зон с особыми условиями использования территории. 4. Карта границ зон с особыми условиями использования территории. 5. Карта границ зон с особыми условиями использования территории.									