



ВЕЕСТНИК

администрации МО Суворовский район
Тульской области

№ 27 (907)
22 Июля 2024
ПОНЕДЕЛЬНИК

Извещение о возможном установлении публичного сервитута

В соответствии со ст. 39.42 Земельного Кодекса Российской Федерации администрация муниципального образования Суворовский район информирует, что в связи с обращением АО «Интер РАО - Электрогенерация» рассматривается ходатайство об установлении публичного сервитута для размещения линейного объекта системы газоснабжения.

Описание местоположения земельного участка, в отношении которого испрашивается публичный сервитут:
- Местоположение установлено относительно ориентира, расположенного в границах участка. Почтовый адрес ориентира: Российская Федерация, Тульская область, Суворовский муниципальный район, городское поселение город Суворов, ул. Островского, участок 99, 71:18:030103:99;
- Тульская область, Суворовский муниципальный район, 71:18:030206.

Описание местоположения границ публичного сервитута: согласно прилагаемой схеме.
Адрес, по которому заинтересованные лица могут ознакомиться с поступившим ходатайством об установлении публичного сервитута и прилагаемым к нему описанием местоположения границ публичного сервитута: администрация муниципального образования Суворовский район: г. Суворов, пл. Победы д. 1, каб. 6.

График работы: понедельник - четверг: с 9 часов 00 минут до 18 часов 00 минут, пятница: с 9 часов 00 минут до 18 часов 00 минут, телефон для справок 8(48763) 2-36-08, официальный сайт <https://suorovov.tularegion.ru/>.

Правообладатели земельных участков, в отношении которых испрашивается публичный сервитут, если их права не зарегистрированы в Едином государственном реестре недвижимости, в течение 15 (пятнадцати) дней со дня опубликования данного сообщения подают в администрацию муниципального образования Суворовский район заявления об учете их прав (обременений прав) на земельные участки с приложением копий документов, подтверждающих эти права (обременения прав). В таких заявлениях указывается способ связи с правообладателями земельных участков, в том числе их почтовый адрес и (или) адрес электронной почты.

Правообладатели земельных участков, подавшие такие заявления по истечении указанного срока, несут риски невозможности обеспечения их прав в связи с отсутствием информации о таких лицах и их правах на земельные участки.

ГРАФИЧЕСКОЕ ОПИСАНИЕ МЕСТОПОЛОЖЕНИЯ ОБЪЕКТА

Публичный сервитут для использования земель и земельных участков в целях размещения площадок ВЗиС объекта трубопроводного транспорта федерального значения: "Строительство газопровода и перевод с угля на газ филиала "Черепетская ГРЭС имени Д.Г. Жимерина" АО "Интер РАО - Электрогенерация". "Газопровод-отвод и УРГ и распределительный газопровод до границы территории "Черепетская ГРЭС имени Д.Г. Жимерина"

(наименование объекта, местоположение границ которого описано)

Сведения об объекте

№ п/п	Характеристики объекта	Описание характеристик
1	2	3
1	Местоположение объекта	Тульская область, Суворовский район, муниципальное образование Юго-Восточное
2	Площадь объекта ± величина погрешности определения площади (P ± ΔP)	60419±86 кв.м
3	Иные характеристики объекта	Публичный сервитут для использования земель и земельных участков в целях размещения площадок ВЗиС объекта трубопроводного транспорта федерального значения: "Строительство газопровода и перевод с угля на газ филиала "Черепетская ГРЭС имени Д.Г. Жимерина" АО "Интер РАО - Электрогенерация". "Газопровод-отвод и УРГ и распределительный газопровод до границы территории "Черепетская ГРЭС имени Д.Г. Жимерина". Обладатель публичного сервитута: АО «Интер РАО - Электрогенерация», ИНН 7704784450, ОГРН 1117746460358 Почтовый адрес обладателя: 119435, г. Москва, ул. Большая Пироговская, д. 27, строение 1. Адрес электронной почты: UEG.office@interra.ru Продолжительность: 2 года

ГРАФИЧЕСКОЕ ОПИСАНИЕ МЕСТОПОЛОЖЕНИЯ ОБЪЕКТА

Публичный сервитут для использования земель и земельных участков в целях размещения площадок ВЗиС объекта трубопроводного транспорта федерального значения: "Строительство газопровода и перевод с угля на газ филиала "Черепетская ГРЭС имени Д.Г. Жимерина" АО "Интер РАО - Электрогенерация". "Газопровод-отвод и УРГ и распределительный газопровод до границы территории "Черепетская ГРЭС имени Д.Г. Жимерина"

(наименование объекта, местоположение границ которого описано)

Сведения о местоположении границ объекта

1. Система координат МСК-71, зона 2					
2. Сведения о характерных точках границ объекта					
Обозначение характерных точек границ	Координаты, м		Метод определения координат характерной точки	Средняя квадратическая погрешность положения характерной точки (M), м	Описание обозначения точки на местности (при наличии)
	X	Y			
1	2	3	4	5	6
1	736392,64	202303,58	Аналитический метод	0,10	Закрепление отсутствует
2	736393,74	202318,54	Аналитический метод	0,10	Закрепление отсутствует
3	736385,76	202319,12	Аналитический метод	0,10	Закрепление отсутствует
4	736385,11	202310,15	Аналитический метод	0,10	Закрепление отсутствует
5	736326,26	202314,48	Аналитический метод	0,10	Закрепление отсутствует
6	736325,83	202308,50	Аналитический метод	0,10	Закрепление отсутствует
1	736392,64	202303,58	Аналитический метод	0,10	Закрепление отсутствует
7	736335,69	202253,09	Аналитический метод	0,10	Закрепление отсутствует
8	736339,51	202304,95	Аналитический метод	0,10	Закрепление отсутствует
9	736325,58	202305,97	Аналитический метод	0,10	Закрепление отсутствует
10	736321,76	202254,11	Аналитический метод	0,10	Закрепление отсутствует
7	736335,69	202253,09	Аналитический метод	0,10	Закрепление отсутствует
11	736453,52	201009,20	Аналитический метод	0,10	Закрепление отсутствует
12	736452,50	201013,79	Аналитический метод	0,10	Закрепление отсутствует
13	736452,27	201015,06	Аналитический метод	0,10	Закрепление отсутствует
14	736382,42	201002,51	Аналитический метод	0,10	Закрепление отсутствует

ГРАФИЧЕСКОЕ ОПИСАНИЕ МЕСТОПОЛОЖЕНИЯ ОБЪЕКТА

Публичный сервитут для использования земель и земельных участков в целях размещения площадок ВЗиС объекта трубопроводного транспорта федерального значения: "Строительство газопровода и перевод с угля на газ филиала "Черепетская ГРЭС имени Д.Г. Жимерина" АО "Интер РАО - Электрогенерация". "Газопровод-отвод и УРГ и распределительный газопровод до границы территории "Черепетская ГРЭС имени Д.Г. Жимерина"

(наименование объекта, местоположение границ которого описано)

Сведения о местоположении границ объекта

1	2	3	4	5	6
15	736385,08	200987,72	Аналитический метод	0,10	Закрепление отсутствует
16	736392,94	200989,17	Аналитический метод	0,10	Закрепление отсутствует
17	736391,35	200998,01	Аналитический метод	0,10	Закрепление отсутствует
11	736453,52	201009,20	Аналитический метод	0,10	Закрепление отсутствует
18	736518,56	200863,49	Аналитический метод	0,10	Закрепление отсутствует
19	736516,47	200896,99	Аналитический метод	0,10	Закрепление отсутствует
20	736508,49	200891,43	Аналитический метод	0,10	Закрепление отсутствует
21	736515,34	200860,71	Аналитический метод	0,10	Закрепление отсутствует
18	736518,56	200863,49	Аналитический метод	0,10	Закрепление отсутствует
22	736430,89	200790,39	Аналитический метод	0,10	Закрепление отсутствует
23	736423,45	200820,63	Аналитический метод	0,10	Закрепление отсутствует
24	736378,87	200781,83	Аналитический метод	0,10	Закрепление отсутствует
25	736397,07	200761,69	Аналитический метод	0,10	Закрепление отсутствует
22	736430,89	200790,39	Аналитический метод	0,10	Закрепление отсутствует
26	737535,29	198897,10	Аналитический метод	0,10	Закрепление отсутствует
27	737535,29	198926,99	Аналитический метод	0,10	Закрепление отсутствует
28	737533,29	198927,77	Аналитический метод	0,10	Закрепление отсутствует
29	737491,14	198944,08	Аналитический метод	0,10	Закрепление отсутствует
30	737481,36	198917,84	Аналитический метод	0,10	Закрепление отсутствует
26	737535,29	198897,10	Аналитический метод	0,10	Закрепление отсутствует
31	737517,66	198827,87	Аналитический метод	0,10	Закрепление отсутствует

ГРАФИЧЕСКОЕ ОПИСАНИЕ МЕСТОПОЛОЖЕНИЯ ОБЪЕКТА

Публичный сервитут для использования земель и земельных участков в целях размещения площадок ВЗиС объекта трубопроводного транспорта федерального значения: "Строительство газопровода и перевод с угля на газ филиала "Черепетская ГРЭС имени Д.Г. Жимерина" АО "Интер РАО - Электрогенерация". "Газопровод-отвод и УРГ и распределительный газопровод до границы территории "Черепетская ГРЭС имени Д.Г. Жимерина"

(наименование объекта, местоположение границ которого описано)

Сведения о местоположении границ объекта

1	2	3	4	5	6
32	737544,29	198893,74	Аналитический метод	0,10	Закрепление отсутствует
33	737538,66	198895,84	Аналитический метод	0,10	Закрепление отсутствует
34	737530,45	198875,55	Аналитический метод	0,10	Закрепление отсутствует
35	737515,09	198837,54	Аналитический метод	0,10	Закрепление отсутствует
36	737506,75	198840,91	Аналитический метод	0,10	Закрепление отсутствует
37	737503,74	198833,49	Аналитический метод	0,10	Закрепление отсутствует
31	737517,66	198827,87	Аналитический метод	0,10	Закрепление отсутствует
38	737633,27	198872,14	Аналитический метод	0,10	Закрепление отсутствует
39	737616,97	198896,56	Аналитический метод	0,10	Закрепление отсутствует
40	737611,08	198898,75	Аналитический метод	0,10	Закрепление отсутствует
41	737628,83	198868,80	Аналитический метод	0,10	Закрепление отсутствует
38	737633,27	198872,14	Аналитический метод	0,10	Закрепление отсутствует
42	737733,95	198516,86	Аналитический метод	0,10	Закрепление отсутствует
43	737792,68	198556,75	Аналитический метод	0,10	Закрепление отсутствует
44	737789,32	198561,71	Аналитический метод	0,10	Закрепление отсутствует
45	737737,20	198526,32	Аналитический метод	0,10	Закрепление отсутствует
46	737732,15	198533,76	Аналитический метод	0,10	Закрепление отсутствует
47	737725,52	198529,28	Аналитический метод	0,10	Закрепление отсутствует
42	737733,95	198516,86	Аналитический метод	0,10	Закрепление отсутствует
48	738026,33	198093,32	Аналитический метод	0,10	Закрепление отсутствует
49	738021,27	198100,76	Аналитический метод	0,10	Закрепление отсутствует

ГРАФИЧЕСКОЕ ОПИСАНИЕ МЕСТОПОЛОЖЕНИЯ ОБЪЕКТА					
Публичный сервитут для использования земель и земельных участков в целях размещения площадок ВЗиС объекта трубопроводного транспорта федерального значения: "Строительство газопровода и перевод с угля на газ филиала "Черепетская ГРЭС имени Д.Г. Жимерина" АО "Интер РАО - Электрогенерация". "Газопровод-отвод и УРГ и распределительный газопровод до границы территории "Черепетская ГРЭС имени Д.Г. Жимерина" (наименование объекта, местоположение границ которого описано)					
Сведения о местоположении границ объекта					

1	2	3	4	5	6
50	738073,31	198136,12	Аналитический метод	0,10	Закрепление отсутствует
51	738070,03	198141,14	Аналитический метод	0,10	Закрепление отсутствует
52	738011,28	198101,23	Аналитический метод	0,10	Закрепление отсутствует
53	738019,72	198088,82	Аналитический метод	0,10	Закрепление отсутствует
48	738026,33	198093,32	Аналитический метод	0,10	Закрепление отсутствует
54	738502,44	195967,59	Аналитический метод	0,10	Закрепление отсутствует
55	738518,06	195991,00	Аналитический метод	0,10	Закрепление отсутствует
56	738490,58	196013,11	Аналитический метод	0,10	Закрепление отсутствует
57	738472,83	195991,46	Аналитический метод	0,10	Закрепление отсутствует
54	738502,44	195967,59	Аналитический метод	0,10	Закрепление отсутствует
58	738608,64	195545,25	Аналитический метод	0,10	Закрепление отсутствует
59	738627,48	195688,13	Аналитический метод	0,10	Закрепление отсутствует
60	738637,32	195856,52	Аналитический метод	0,10	Закрепление отсутствует
61	738603,28	195884,55	Аналитический метод	0,10	Закрепление отсутствует
62	738483,20	195588,21	Аналитический метод	0,10	Закрепление отсутствует
58	738608,64	195545,25	Аналитический метод	0,10	Закрепление отсутствует
63	738610,65	195103,13	Аналитический метод	0,10	Закрепление отсутствует
64	738606,67	195110,06	Аналитический метод	0,10	Закрепление отсутствует
65	738598,87	195105,59	Аналитический метод	0,10	Закрепление отсутствует
66	738569,53	195156,78	Аналитический метод	0,10	Закрепление отсутствует
67	738564,33	195153,80	Аналитический метод	0,10	Закрепление отсутствует

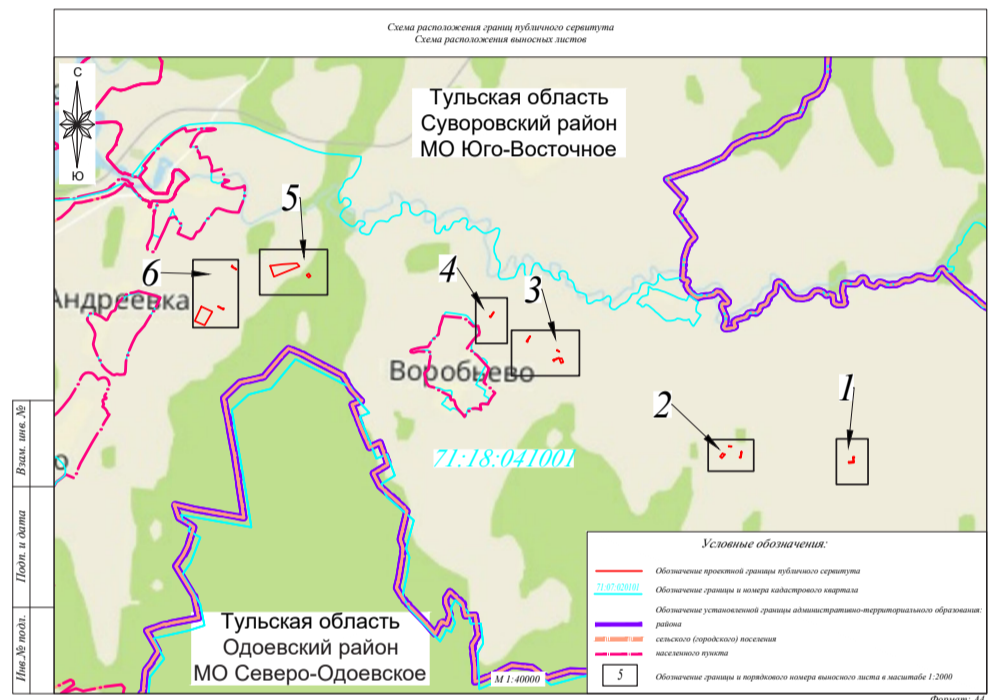
ГРАФИЧЕСКОЕ ОПИСАНИЕ МЕСТОПОЛОЖЕНИЯ ОБЪЕКТА					
Публичный сервитут для использования земель и земельных участков в целях размещения площадок ВЗиС объекта трубопроводного транспорта федерального значения: "Строительство газопровода и перевод с угля на газ филиала "Черепетская ГРЭС имени Д.Г. Жимерина" АО "Интер РАО - Электрогенерация". "Газопровод-отвод и УРГ и распределительный газопровод до границы территории "Черепетская ГРЭС имени Д.Г. Жимерина" (наименование объекта, местоположение границ которого описано)					
Сведения о местоположении границ объекта					


1	2	3	4	5	6
68	738597,63	195095,67	Аналитический метод	0,10	Закрепление отсутствует
63	738610,65	195103,13	Аналитический метод	0,10	Закрепление отсутствует
69	738134,89	194939,98	Аналитический метод	0,10	Закрепление отсутствует
70	738140,09	194942,96	Аналитический метод	0,10	Закрепление отсутствует
71	738110,03	194998,20	Аналитический метод	0,10	Закрепление отсутствует
72	738117,94	195002,49	Аналитический метод	0,10	Закрепление отсутствует
73	738114,14	195009,52	Аналитический метод	0,10	Закрепление отсутствует
74	738100,94	195002,37	Аналитический метод	0,10	Закрепление отсутствует
69	738134,89	194939,98	Аналитический метод	0,10	Закрепление отсутствует
75	737967,74	194670,27	Аналитический метод	0,10	Закрепление отсутствует
76	737990,98	194680,24	Аналитический метод	0,10	Закрепление отсутствует
77	738136,21	194747,74	Аналитический метод	0,10	Закрепление отсутствует
78	738113,07	194797,53	Аналитический метод	0,10	Закрепление отсутствует
79	738077,22	194874,65	Аналитический метод	0,10	Закрепление отсутствует
80	737918,97	194783,95	Аналитический метод	0,10	Закрепление отсутствует
75	737967,74	194670,27	Аналитический метод	0,10	Закрепление отсутствует

3. Сведения о характерных точках части (частей) границы объекта					
Обозначение характерных точек части границы	Координаты, м		Метод определения координат характерной точки	Средняя квадратическая погрешность положения характерной точки (M ₁), м	Описание обозначения точки на местности (при наличии)
	X	Y			
1	2	3	4	5	6
Часть № —					

ГРАФИЧЕСКОЕ ОПИСАНИЕ МЕСТОПОЛОЖЕНИЯ ОБЪЕКТА					
Публичный сервитут для использования земель и земельных участков в целях размещения площадок ВЗиС объекта трубопроводного транспорта федерального значения: "Строительство газопровода и перевод с угля на газ филиала "Черепетская ГРЭС имени Д.Г. Жимерина" АО "Интер РАО - Электрогенерация". "Газопровод-отвод и УРГ и распределительный газопровод до границы территории "Черепетская ГРЭС имени Д.Г. Жимерина" (наименование объекта, местоположение границ которого описано)					
Сведения о местоположении измененных (уточненных) границ объекта					

1. Система координат —							
2. Сведения о характерных точках границ объекта							
Обозначение характерных точек границ	Существующие координаты, м		Измененные (уточненные) координаты, м		Метод определения координат характерной точки	Средняя квадратическая погрешность положения характерной точки (M ₁), м	Описание обозначения точки на местности (при наличии)
	X	Y	X	Y			
1	2	3	4	5	6	7	8
Часть № —							
Обозначение характерных точек границ	Существующие координаты, м		Измененные (уточненные) координаты, м		Метод определения координат характерной точки	Средняя квадратическая погрешность положения характерной точки (M ₁), м	Описание обозначения точки на местности (при наличии)
	X	Y	X	Y			
1	2	3	4	5	6	7	8





Извещение о возможном установлении публичного сервитута

В соответствии со ст. 39.42 Земельного Кодекса Российской Федерации администрация муниципального образования Суворовский район информирует, что в связи с обращением АО «Связь объектов транспорта и добычи нефти» рассматривается ходатайство об установлении публичного сервитута для размещения линейного объекта системы газоснабжения.

Описание местоположения земельного участка, в отношении которого испрашивается публичный сервитут:

- Тульская область, Суворовский район, в границах СПК «Черепеть», 71:18:040801:167;

- Тульская область, Суворовский район, муниципальное образование Северо-Западное, 71:18:040801

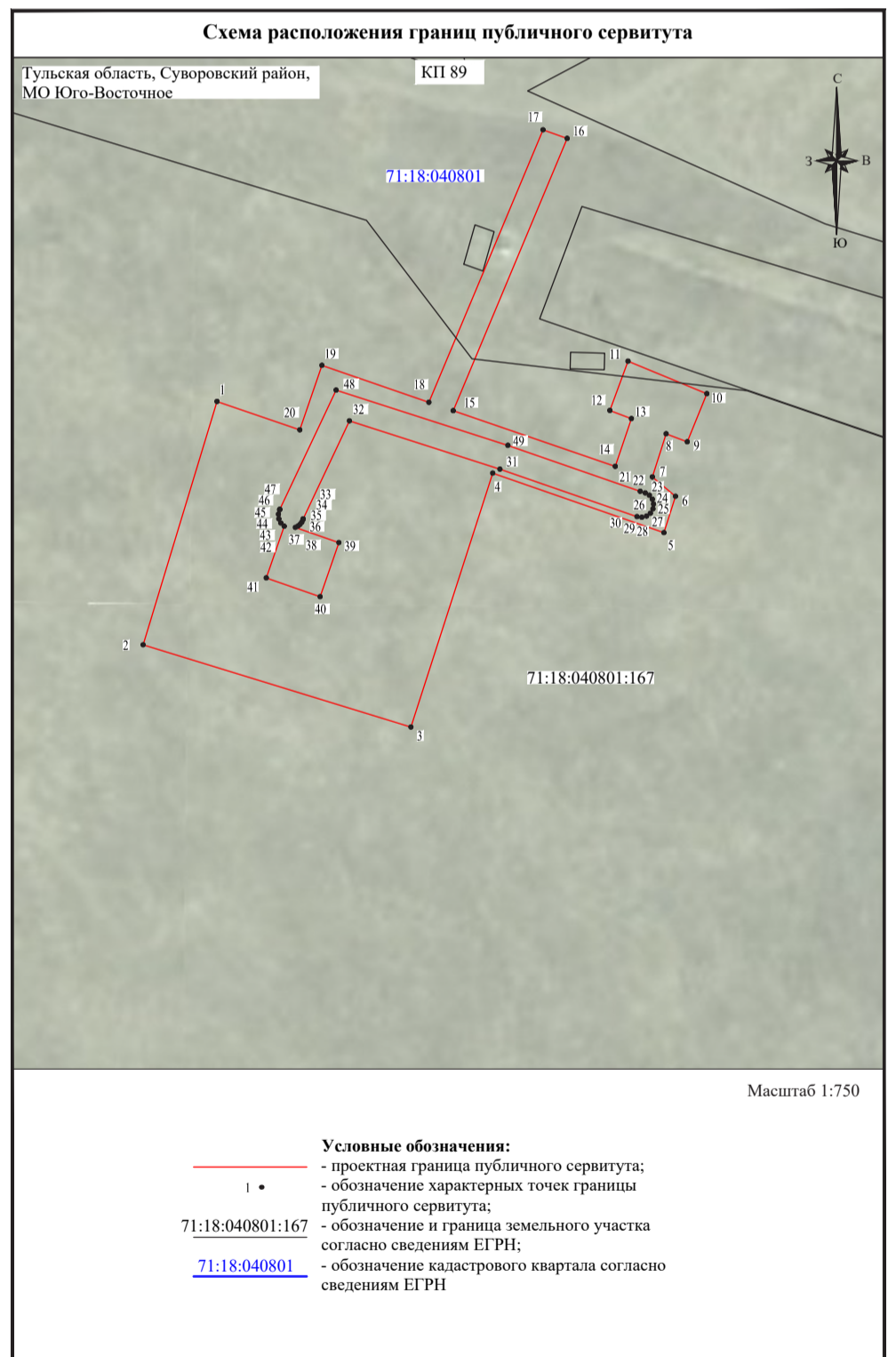
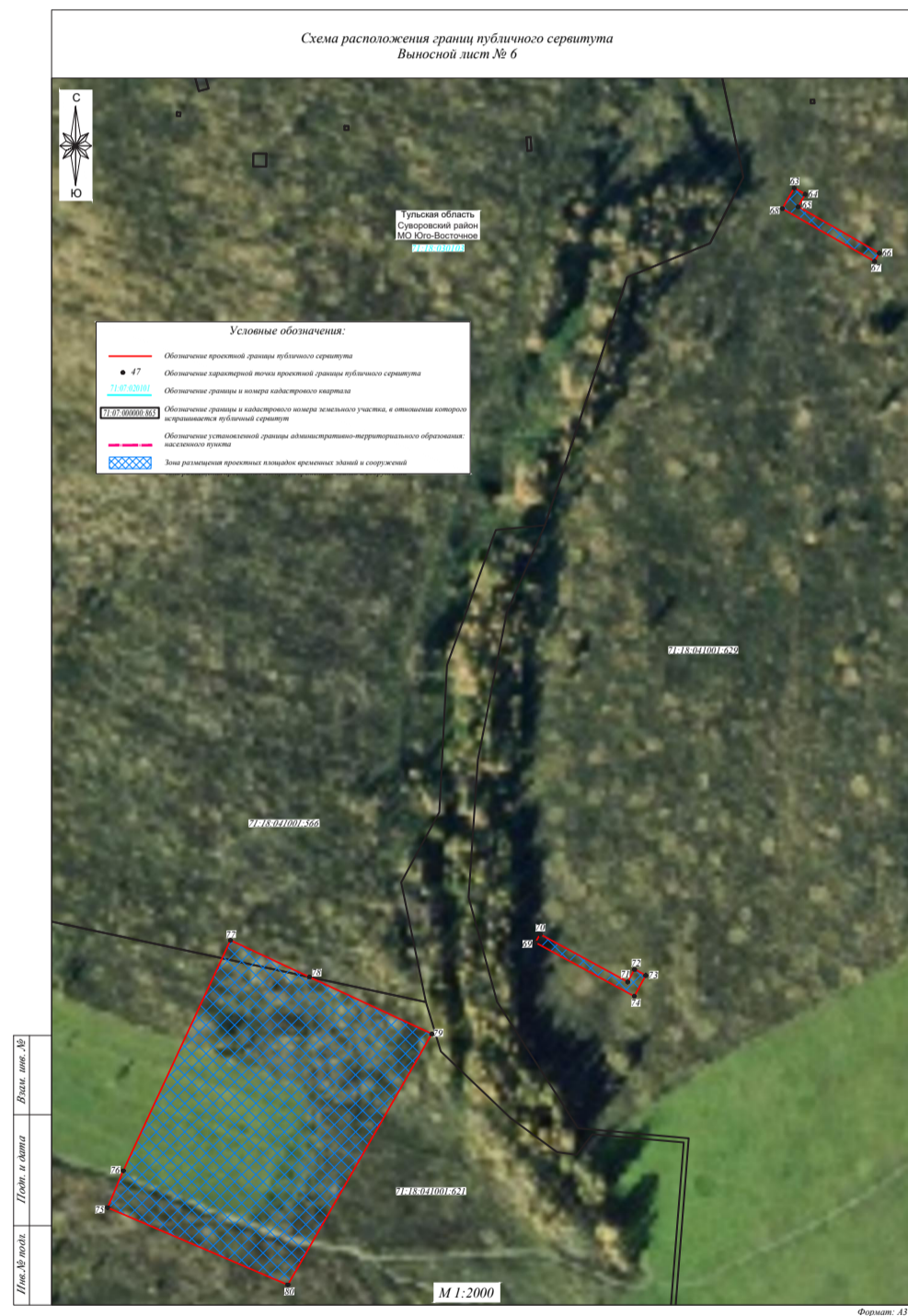
Описание местоположения границ публичного сервитута: согласно прилагаемой схеме.

Адрес, по которому заинтересованные лица могут ознакомиться с поступившим ходатайством об установлении публичного сервитута и прилагаемым к нему описанием местоположения границ публичного сервитута: администрация муниципального образования Суворовский район: г. Суворов, пл. Победы д. 1, каб. 6.

График работы: понедельник - четверг: с 9 часов 00 минут до 18 часов 00 минут, пятница: с 9 часов 00 минут до 18 часов 00 минут, телефон для справок 8(48763) 2-36-08, официальный сайт <https://suvorov.tularegion.ru/>.

Правообладатели земельных участков, в отношении которых испрашивается публичный сервитут, если их права не зарегистрированы в Едином государственном реестре недвижимости, в течение 15 (пятнадцати) дней со дня опубликования данного сообщения подают в администрацию муниципального образования Суворовский район заявления об учете их прав (обременений прав) на земельные участки с приложением копий документов, подтверждающих эти права (обременения прав). В таких заявлениях указывается способ связи с правообладателями земельных участков, в том числе их почтовый адрес и (или) адрес электронной почты.

Правообладатели земельных участков, подавшие такие заявления по истечении указанного срока, несут риски невозможности обеспечения их прав в связи с отсутствием информации о таких лицах и их правах на земельные участки.



А4

<p>ВЕСТНИК администрации МО Суворовский район Тульской области</p>	<p>Учредитель: администрация муниципального образования Суворовский район Главный редактор Е.Л. Булейко</p>	<p>Газета зарегистрирована Федеральной службой по надзору в сфере связи, информационных технологий и массовых коммуникаций по Тульской области. Свидетельство о регистрации СМИ: ПИ № ТУ71- 00386 от 26 марта 2015 года.</p>	<p>Управлением Администрации г. Суворов Тульской области, площадь Победы, 1. Тел. 2-68-88 E-mail: adm.suvorov@tularegion.ru Адрес в сети Интернет: http://www.suvorov.tularegion.ru.</p>	<p>Тираж: 500 экз. Газета распространяется бесплатно Время подписания в печать по графику 16.00, фактически 17.00 Номер подписан в печать 22.07.24 в 17.00 Дата выхода в свет 22.07.24</p>
---	---	--	---	--