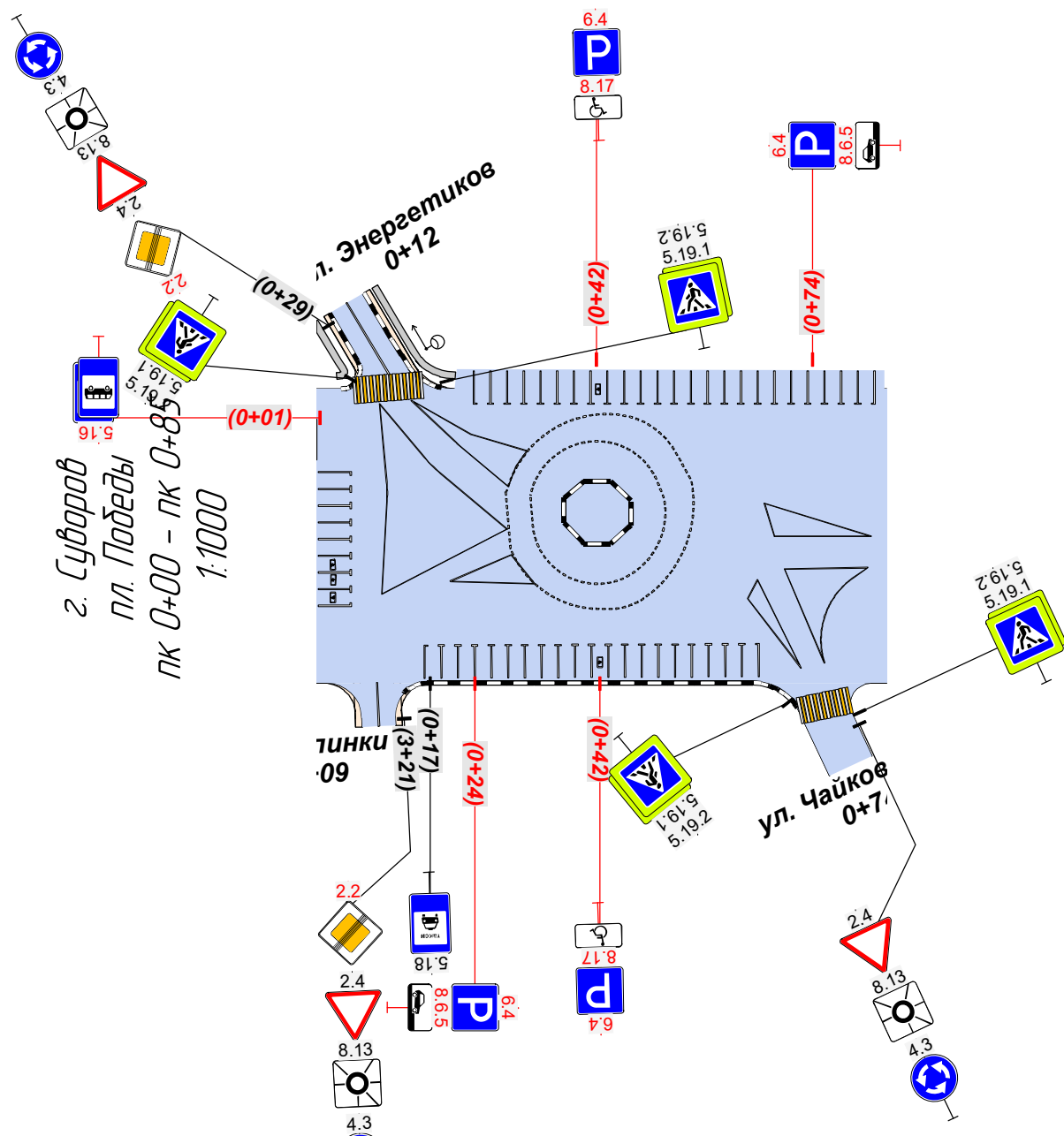


Откосы слева		
Тротуары слева		
Дорожные ограждения и направляющие устройства слева	На обочине	
	На разделительной	
Дорожная разметка слева		17 0,32 - 0,59
Элементы в плане		
Продольный профиль		L=85 α=0
Видимость в обратном направлении		



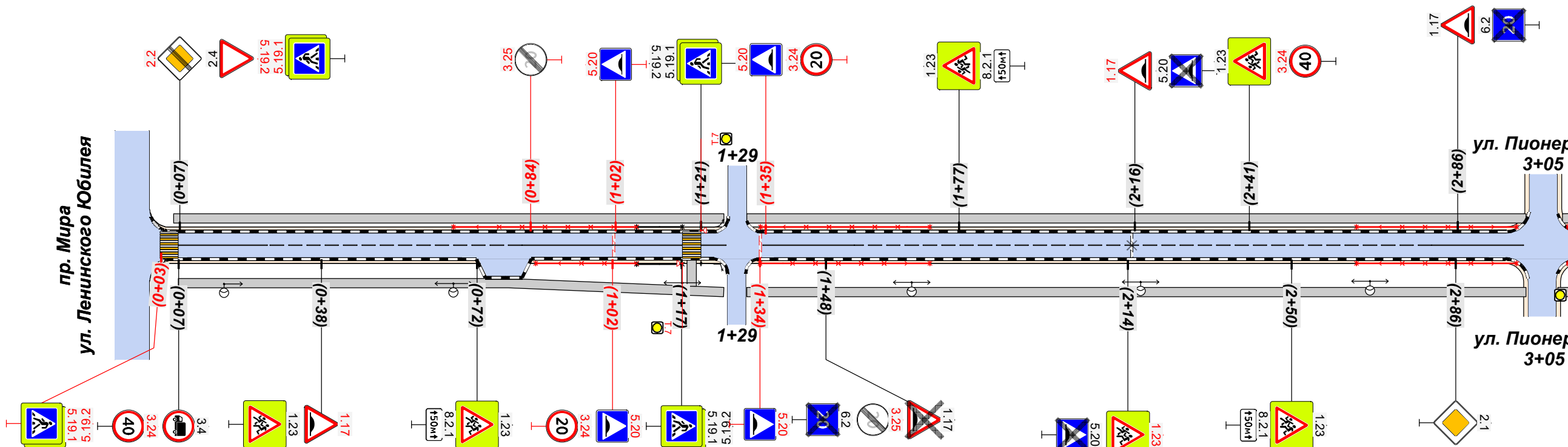
Видимость в прямом направлении		
Дорожная разметка справа		17 0,45 - 0,59
Дорожные ограждения и направляющие устройства справа	На разделительной	
	На обочине	
Тротуары справа		
Откосы справа		

Согласовано
Взам. инв. №
Подп. и дата
Инв. № подл.

Изм.	Кол.уч.	Лист	№ док.	Подп.	Дата	Схема расстановки технических средств организации дорожного движения и элементов обустройства дороги	Лист 1
------	---------	------	--------	-------	------	--	-----------

Откосы слева		0,06 - 126 (120 м), α/δ, ш 2,0 м			131 - 3,01 (170 м), α/δ, ш 2,0 м		
Тротуары слева							
Дорожные ограждения и направляющие устройства слева	На обочине	070-Д 0,67 - 107			070-Д 107 - 117	070-Д 121 - 126	070-Д 134 - 171
	На разделительной				070-Д 2,64 - 2,99		
Дорожная разметка слева							
Элементы в плане							
Продольный профиль		L=312			α=0		
Видимость в обратном направлении							

г. Суворов
пр. Мира
ПК 0+00 - ПК 3+12
1:1000



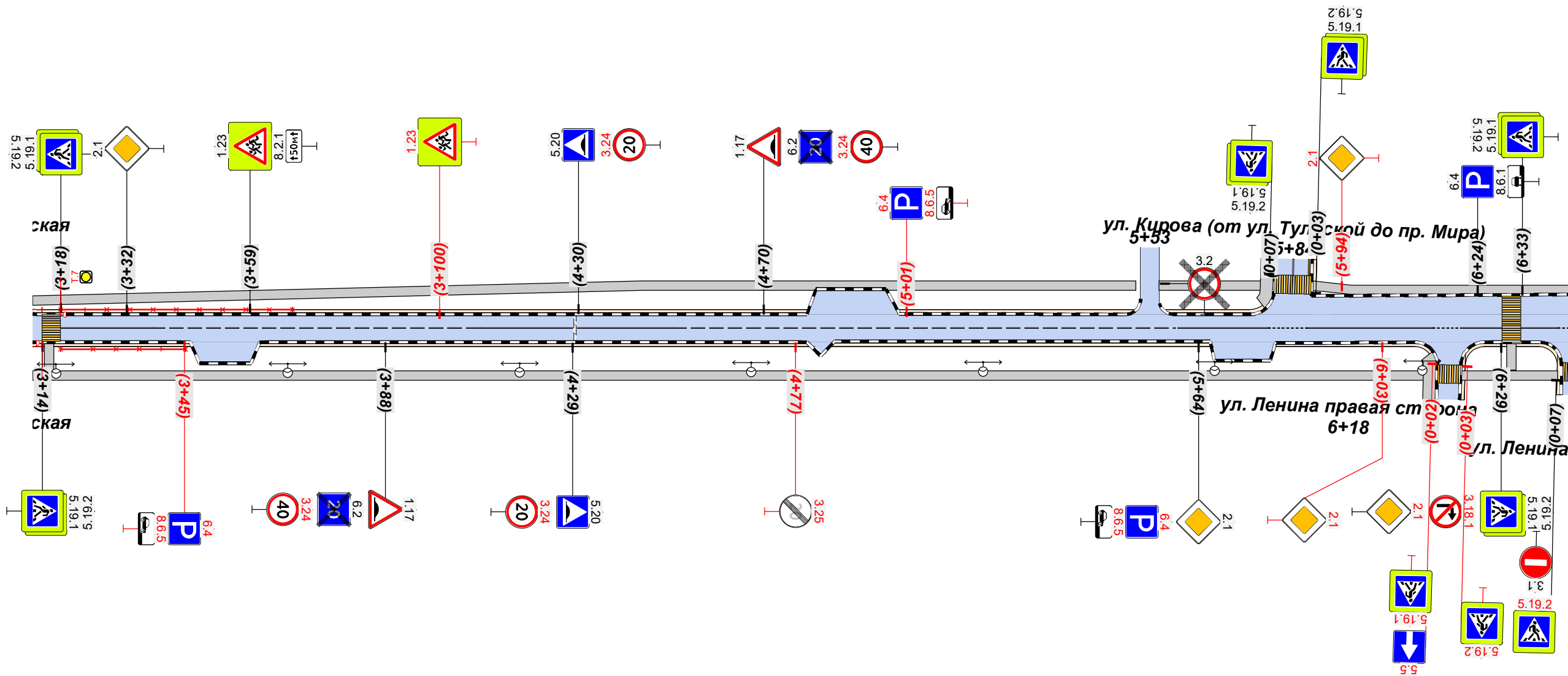
Видимость в прямом направлении							
Дорожная разметка справа		11 0,07 - 0,27	16 0,27 - 0,82	11 0,82 - 1,02	11 1,02 - 1,17	11 1,21 - 1,27	11 1,35 - 1,55
Дорожные ограждения и направляющие устройства справа	На разделительной						
	На обочине	070-Д 0,85 - 107			070-Д 107 - 117	070-Д 121 - 126	070-Д 134 - 171
Тротуары справа		0,07 - 1,26 (119 м), α/δ, ш 2,0 м			131 - 3,01 (170 м), α/δ, ш 2,0 м		
Откосы справа							

Изм.	Кол.уч.	Лист	№ док.	Подп.	Дата	Схема расстановки технических средств организации дорожного движения и элементов обустройства дороги	Лист
							2

Согласовано
Взам. инв. №
Подп. и дата
Инв. № подл.

Откосы слева			
Тротуары слева		3,12 - 5,50, (238 м), а/б, ш. 2,0 м	
Дорожные ограждения и направляющие устройства слева	На обочине	ОПО-Д 3,18 - 3,68	
	На разделительной		
Дорожная разметка слева			
Элементы в плане			
Продольный профиль		L=333	
Видимость в обратном направлении		a=0	

г. Суворов
пр. Мира
ПК 3+12 - ПК 6+45
1:1000



Видимость в прямом направлении			
Дорожная разметка справа		11 3,18 - 3,38	16 3,38 - 4,09
Дорожные ограждения и направляющие устройства справа	На разделительной	11 4,09 - 4,29	11 4,30 - 4,50
	На обочине	ОПО-Д 3,18 - 3,45	
Тротуары справа		3,12 - 6,14, (302 м), а/б, ш. 2,0 м	
Откосы справа		6,20 - 6,41, (21 м), а/б, ш. 2,0 м	

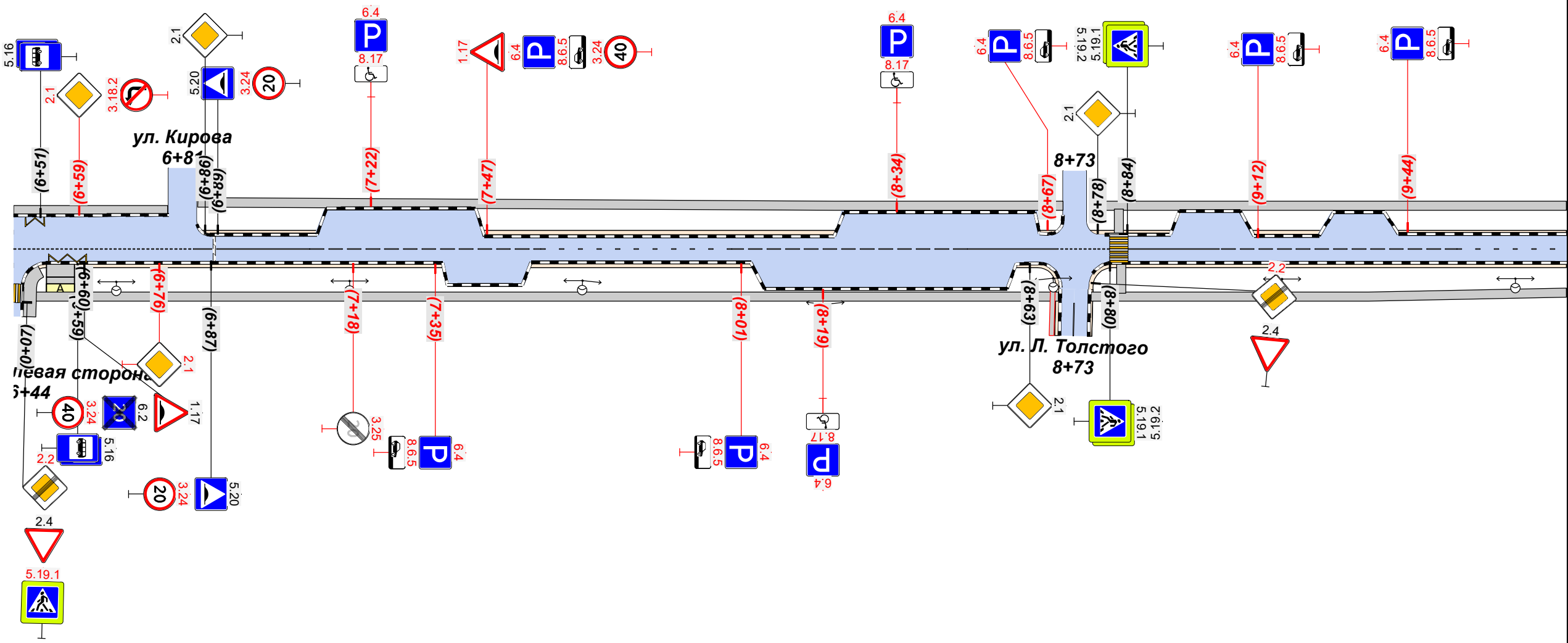
Изм.	Кол.уч.	Лист	№ док.	Подп.	Дата

Схема расстановки технических средств организации дорожного движения и элементов обустройства дороги

Согласовано
Взам. инв. №
Подп. и дата
Инв. № подл.

Откосы слева		
Тротуары слева	6,45 - 6,78, (33 м), а/д, ш 2,0 м	6,84 - 8,70, (186 м), а/д, ш 2,0 м
Дорожные ограждения и направляющие устройства слева	На обочине	
	На разделительной	
Дорожная разметка слева		
Элементы в плане		
Продольный профиль	L=333	
Видимость в обратном направлении	a=0	

2. Суворов
пр. Мира
ПК 6+45 - ПК 9+78
1:1000

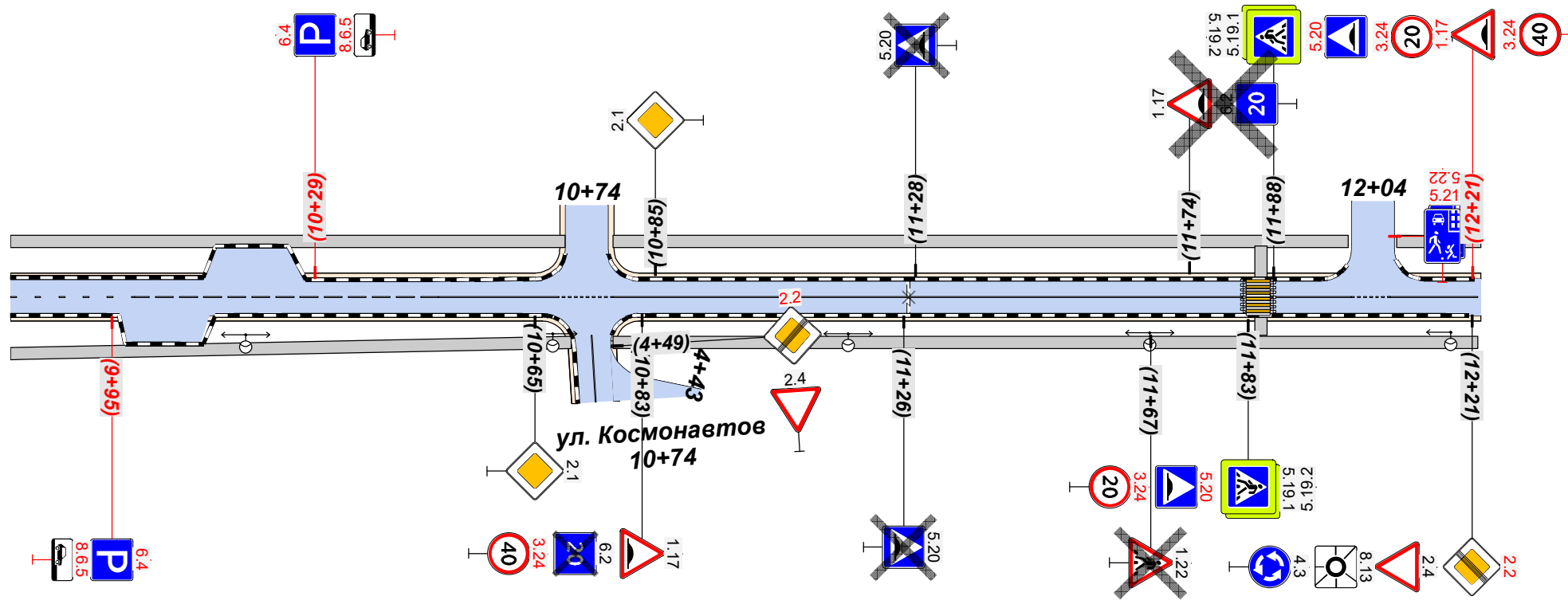


Видимость в прямом направлении	Осе́вая линия	17 6,45 - 6,61	17 6,61 - 6,84	17 6,84 - 6,98	11 6,89 - 7,09	16 7,09 - 7,58	15 7,58 - 7,99	16 7,99 - 8,50	11 8,50 - 8,69	17 8,69 - 8,80	11 8,84 - 9,04	16 9,04 - 9,55	15 9,55 - 9,78
	1-я от осевой	17 6,53 - 6,62											
Дорожные ограждения и направляющие устройства справа	На разделительной												
	На обочине												
Тротуары справа	6,47 - 8,69, (222 м), а/д, ш 2,0 м												
Откосы справа			8,76 - 9,78, (102 м), а/д, ш 2,0 м										

Изм.	Кол.уч.	Лист	№ док.	Подп.	Дата	Схема расстановки технических средств организации дорожного движения и элементов обустройства дороги	Лист
							4

Откосы слева		
Тротуары слева		9,78 - 10,70, (192 м), а/д, ш 2,0 м
Дорожные ограждения и направляющие устройства слева	На обочине	10,78 - 12,00, (122 м), а/д, ш 2,0 м
	На разделительной	12,08 - 12,22, (14 м), а/д, ш 2,0 м
Дорожная разметка слева		
Элементы в плане		
Продольный профиль		$\alpha=0$
Видимость в обратном направлении		L=244

г. Суворов
пр. Мира
ПК 9+78 - ПК 12+22
1:1000



Видимость в прямом направлении		
Дорожная разметка справа		15 9,78 - 9,99
Дорожные ограждения и направляющие устройства справа		16 9,99 - 10,49
Дорожные ограждения и направляющие устройства справа	На разделительной	11 10,49 - 10,69
	На обочине	17 10,69 - 10,78
Тротуары справа		11 10,78 - 11,83
Откосы справа		11 11,87 - 12,01
		17 12,01 - 12,07
		11 12,07 - 12,22
Тротуары справа		9,78 - 10,71, (93 м), а/д, ш 2,0 м
Откосы справа		10,78 - 12,22, (143 м), а/д, ш 2,0 м

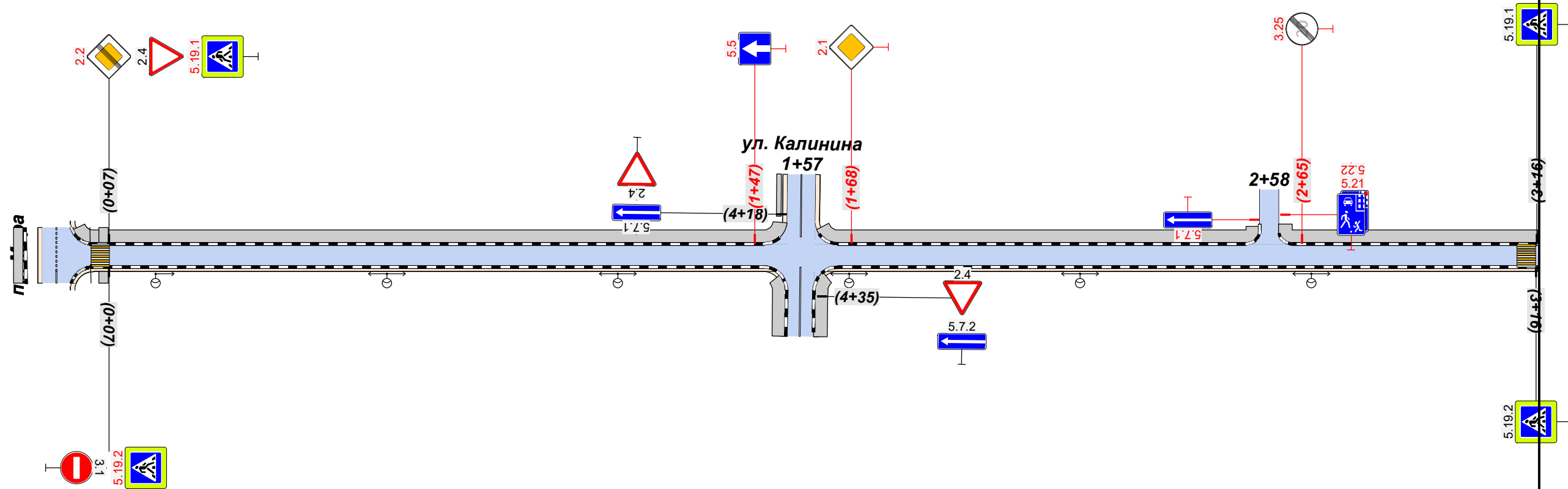
Изм.	Кол.уч.	Лист	№ док.	Подп.	Дата

Схема расстановки технических средств организации дорожного движения и элементов обустройства дороги

Согласовано
Взам. инв. №
Подп. и дата
Инв. № подл.

Откосы слева		
Тротуары слева		0,00 - 1,52, (152 м) а/в, ш 3,0 м
Дорожные ограждения и направляющие устройства слева	На обочине	
	На разделительной	
Дорожная разметка слева		
Элементы в плане		
Продольный профиль		0,00 L=316 a=0
Видимость в обратном направлении		

г. Суворов
 ул. Ленина левая сторона
 ПК 0+00 - ПК 3+16
 1:1000



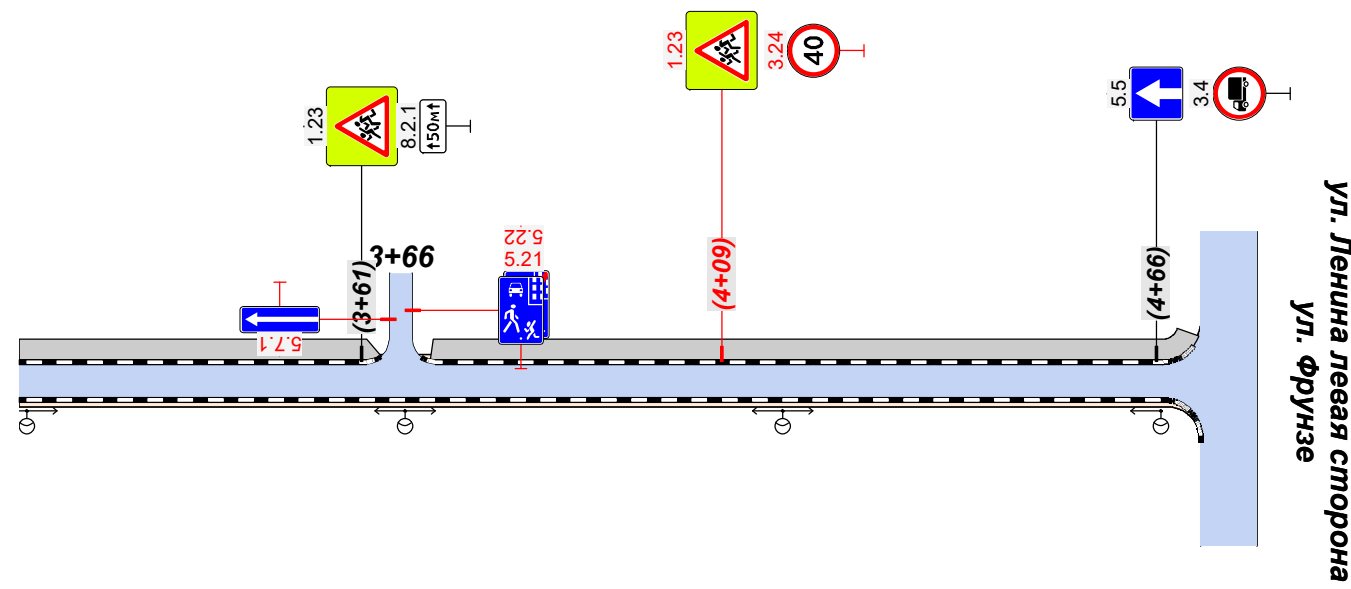
Согласовано	
Взам. инв. №	
Подп. и дата	
Инв. № подл.	

Видимость в прямом направлении		
Дорожная разметка справа		
Дорожные ограждения и направляющие устройства справа	На разделительной	
	На обочине	
Тротуары справа		
Откосы справа		

Изм.	Кол.уч.	Лист	№ док.	Подп.	Дата	Схема расстановки технических средств организации дорожного движения и элементов обустройства дороги	Лист
							6

Откосы слева		
Тротуары слева		3,16 - 3,63 (47 м), а/в, ш. 3,0 м
Дорожные ограждения и направляющие устройства слева	На обочине	3,71 - 4,70 (100 м), а/в, ш. 3,0 м
	На разделительной	
Дорожная разметка слева		
Элементы в плане		
Продольный профиль		L=179 a=0
Видимость в обратном направлении		

г. Суворов
 ул. Ленина левая сторона
 ПК 3+16 - ПК 4+75
 1:1000



ул. Ленина левая сторона
 ул. Фрунзе

Согласовано	
Взам. инв. №	
Подп. и дата	
Инв. № подл.	

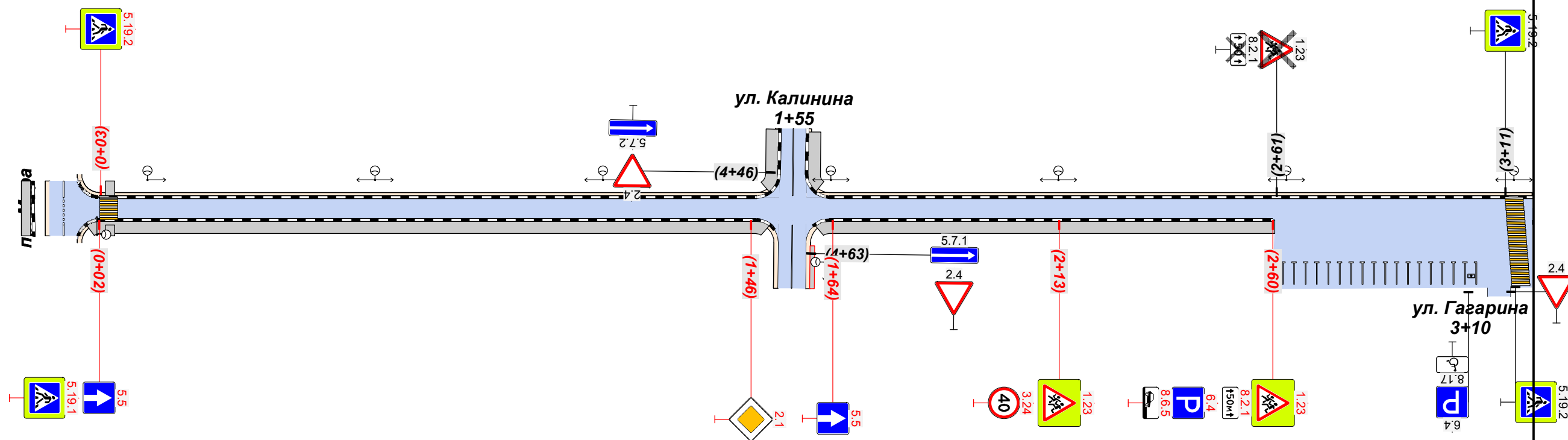
Видимость в прямом направлении		
Дорожная разметка справа		
Дорожные ограждения и направляющие устройства справа	На разделительной	
	На обочине	
Тротуары справа		
Откосы справа		

Изм.	Кол.уч.	Лист	№ док.	Подп.	Дата

Схема расстановки технических средств организации дорожного движения и элементов обустройства дороги

Откосы слева	
Тротуары слева	
Дорожные ограждения и направляющие устройства слева	На обочине
	На разделительной
Дорожная разметка слева	
Элементы в плане	
Продольный профиль	0+00 L=317 a=0
Видимость в обратном направлении	

г. Суворов
ул. Ленина правая сторона
ПК 0+00 – ПК 3+17
1:1000



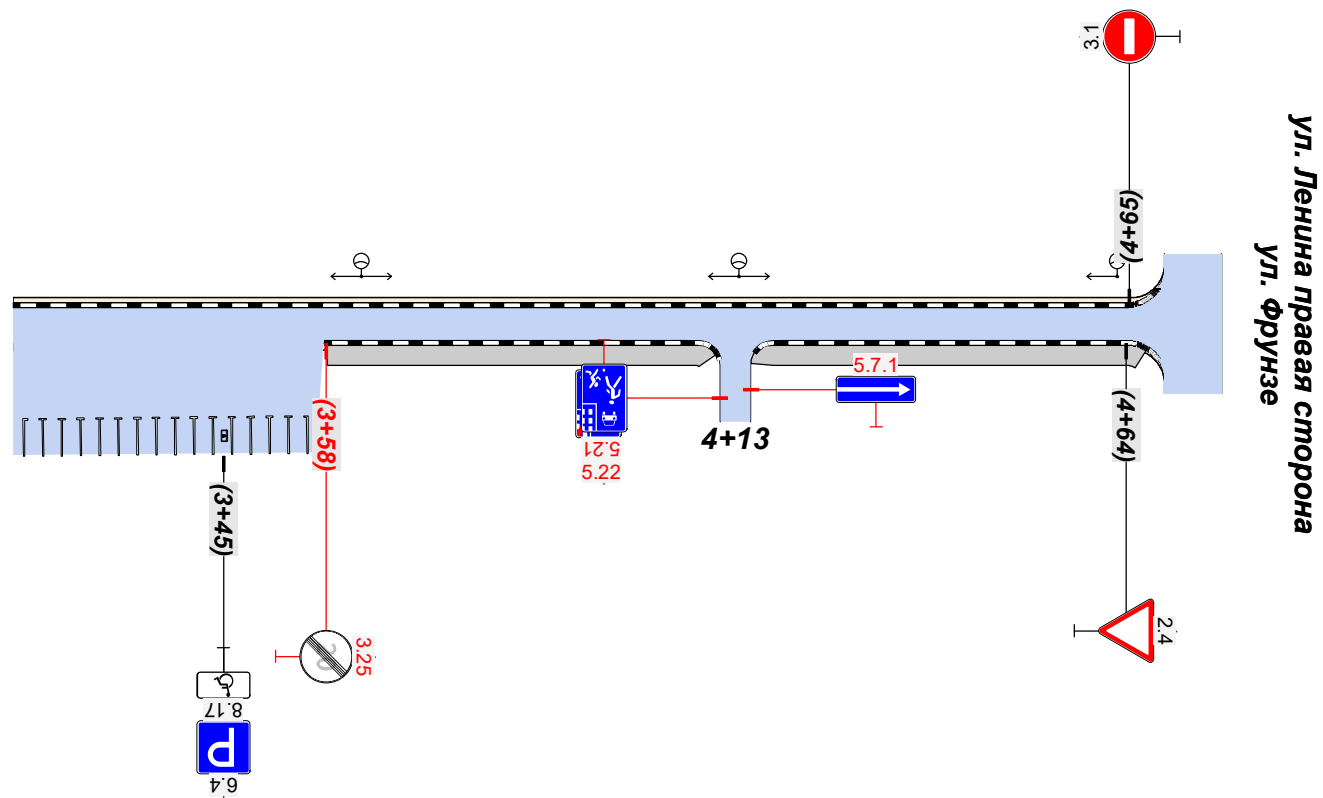
Согласовано
Взам. инв. №
Подп. и дата
Инв. № подл.

Видимость в прямом направлении	
Дорожная разметка справа	
Дорожные ограждения и направляющие устройства справа	На разделительной
	На обочине
Тротуары справа	0,01 - 149, (148 м), а/д, ш. 3,0 м
Откосы справа	160 - 261 (100 м), а/д, ш. 3,0 м

Изм.	Кол.уч.	Лист	№ док.	Подп.	Дата	Схема расстановки технических средств организации дорожного движения и элементов обустройства дороги	Лист
							8

Откосы слева	
Тротуары слева	
Дорожные ограждения и направляющие устройства слева	На обочине
	На разделительной
Дорожная разметка слева	
Элементы в плане	
Продольный профиль	$L=199$ $\alpha=0$
Видимость в обратном направлении	

г. Суворов
ул. Ленина правая сторона
ПК 3+17 - ПК 4+71
1:1000



ул. Ленина правая сторона
ул. Фрунзе

Согласовано
Взам. инв. №
Подп. и дата
Инв. № подл.

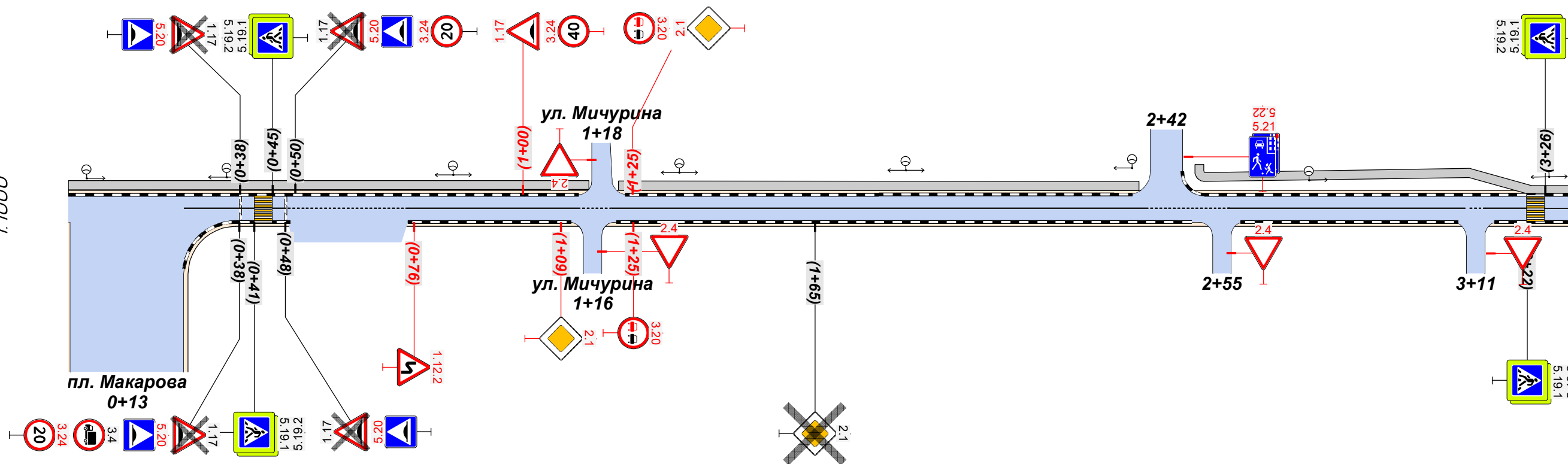
Видимость в прямом направлении	
Дорожная разметка справа	
Дорожные ограждения и направляющие устройства справа	На разделительной
	На обочине
Тротуары справа	3,59 - 4,09, (50 м), а/д, ш. 3,0 м
Откосы справа	4,16 - 4,66, (50 м), а/д, ш. 3,0 м

Изм.	Кол.уч.	Лист	№ док.	Подп.	Дата

Схема расстановки технических средств организации дорожного движения и элементов обустройства дороги

Откосы слева		
Тротуары слева		0,00 - 1,15 (115 м), а/б, ш 2,0 м
Дорожные ограждения и направляющие устройства слева	На обочине	121 - 2,36 (115 м), а/б, ш 2,0 м
	На разделительной	2,50 - 3,33 (83 м), а/б, ш 2,0 м
Дорожная разметка слева		
Элементы в плане		
Продольный профиль		L=333
Видимость в обратном направлении		a=0

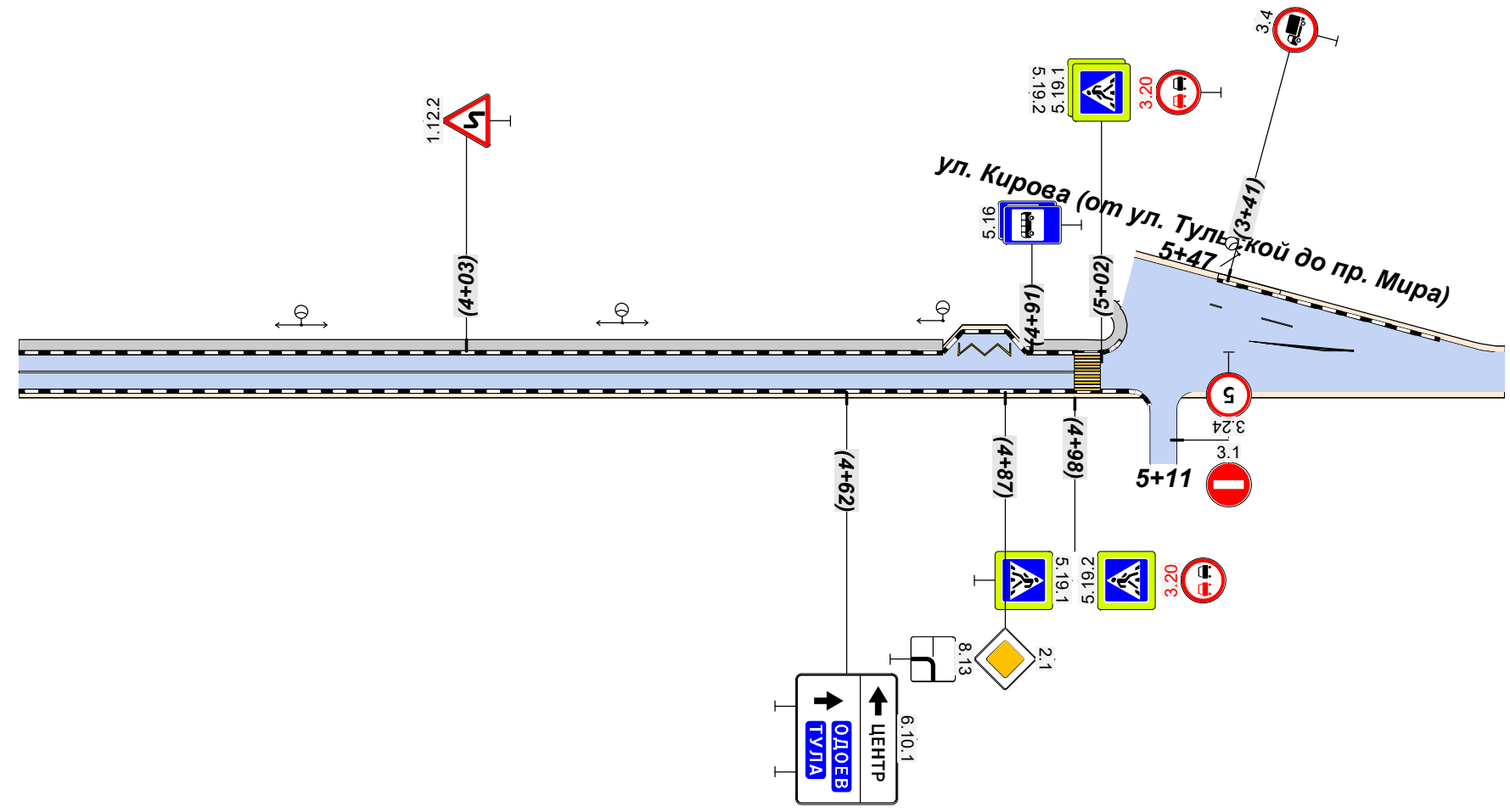
г. Суворов
ул. Кирова (от пл. Макарова до ул. Тульская)
ПК 0+00 - ПК 3+33
1:1000



Видимость в прямом направлении		
Дорожная разметка справа		11 0,26 - 0,41 11 0,45 17 0,49 - 0,75 11 0,75 - 1,13 17 1,14 - 1,20 11 1,20 - 2,39 17 2,39 - 2,57 11 2,56 - 3,09 17 3,09 - 3,13 11 3,13 - 3,2 17 3,26 - 3,33
Дорожные ограждения и направляющие устройства справа	На разделительной	
	На обочине	
Тротуары справа		
Откосы справа		

Откосы слева		
Тротуары слева		3,33 - 4,77, (144 м), а/б, ш 2,0 м
Дорожные ограждения и направляющие устройства слева	На обочине	
	На разделительной	
Дорожная разметка слева	2-я от осевой	1771 4,79 - 4,88
	1-я от осевой	11 537 - 541
Элементы в плане		
Продольный профиль		$\alpha=0$
Видимость в обратном направлении		

с. Суворов
ул. Кирова (от пл. Макарова до ул. Тульская)
ПК 3+33 - ПК 5+65
1:1000



Согласовано			
Взам. инв. №			
Подп. и дата			
Инв. № подл.			

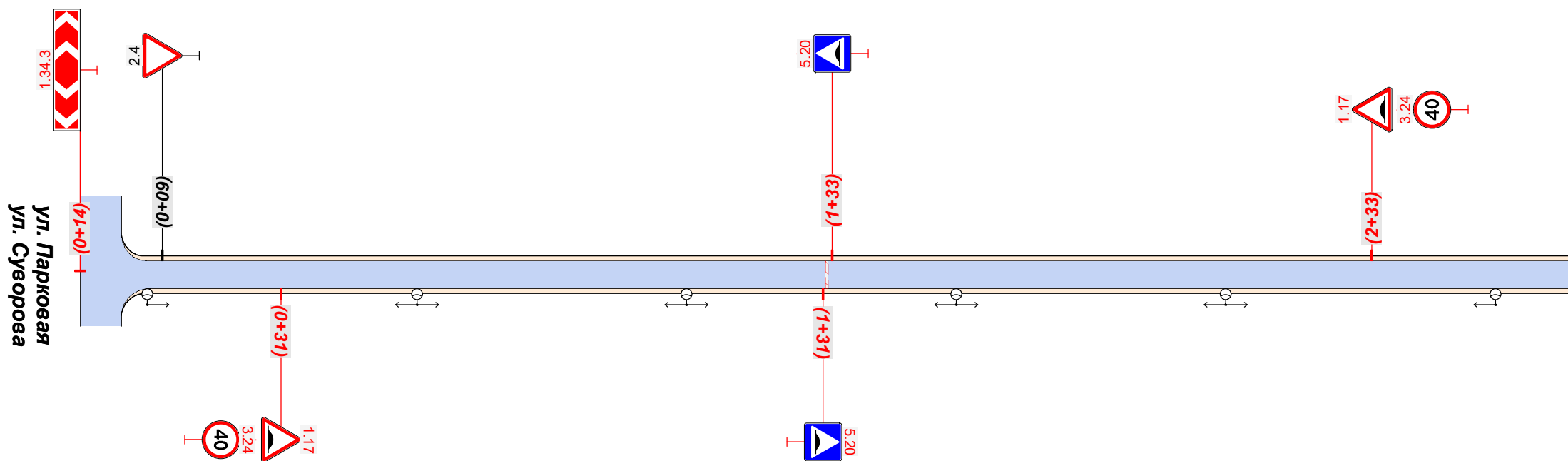
Видимость в прямом направлении		
Дорожная разметка справа		11 3,33 - 4,98
Дорожные ограждения и направляющие устройства справа	На разделительной	
	На обочине	
Тротуары справа		
Откосы справа		

Изм.	Кол.уч.	Лист	№ док.	Подп.	Дата

Схема расстановки технических средств организации дорожного движения и элементов обустройства дороги

Откосы слева	
Тротуары слева	
Дорожные ограждения и направляющие устройства слева	На обочине
	На разделительной
Дорожная разметка слева	
Элементы в плане	
Продольный профиль	0,00 L=305 0-0
Видимость в обратном направлении	

г. Суворов
ул. Парковая
пк 0+00 – ПК 2+72
1:1000



Согласовано

Взам. инв. №

Подп. и дата

Инв. № подл.

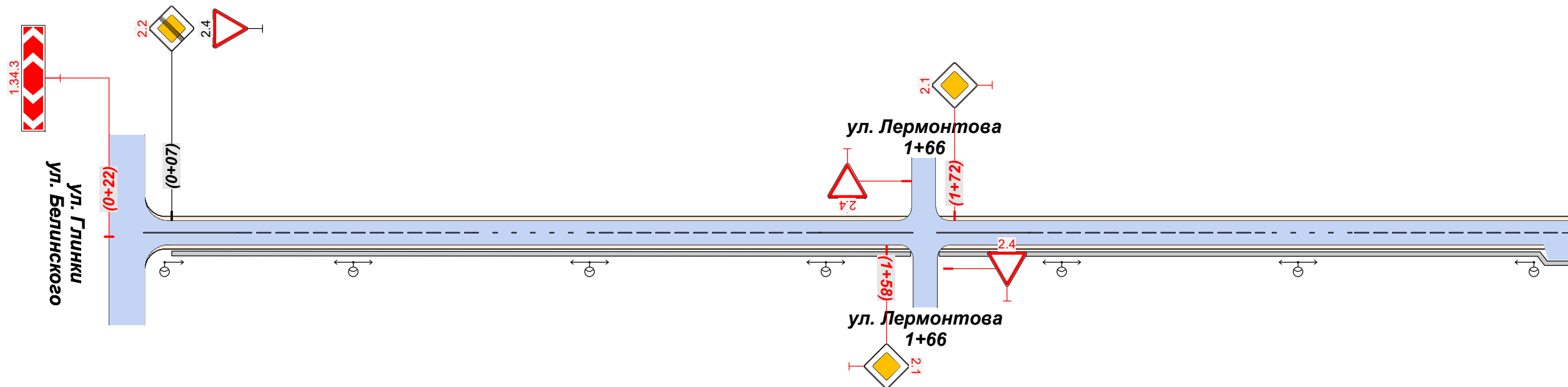
Видимость в прямом направлении	
Дорожная разметка справа	
Дорожные ограждения и направляющие устройства справа	На разделительной
	На обочине
Тротуары справа	
Откосы справа	

Изм.	Кол.уч.	Лист	№ док.	Подп.	Дата

Схема расстановки технических средств организации дорожного движения и элементов обустройства дороги

Откосы слева	
Тротуары слева	
Дорожные ограждения и направляющие устройства слева	На обочине
	На разделительной
Дорожная разметка слева	
Элементы в плане	
Продольный профиль	0,00 L=304 α=0
Видимость в обратном направлении	

г. Суворов
ул. Глинки
ПК 0+00 - ПК 3+04
1:1000

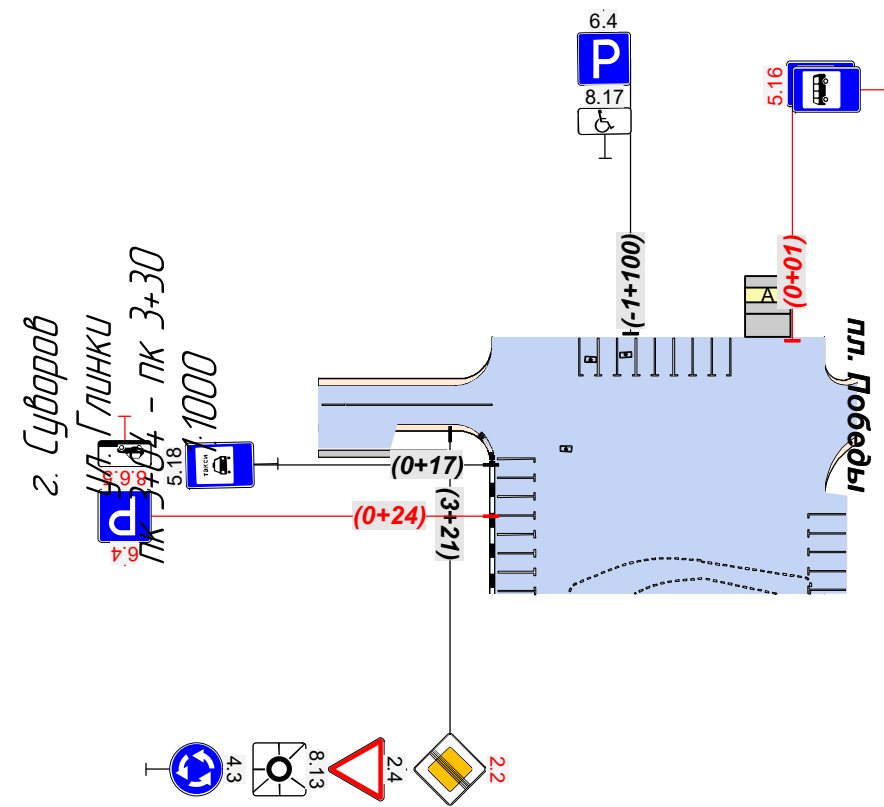


Согласовано
Взам. инв. №
Подп. и дата
Инв. № подл.

Видимость в прямом направлении										
Дорожная разметка справа	11 0,01 - 0,21	16 0,21 - 0,71	15 0,71 - 0,95	16 0,95 - 1,44	11 1,44 - 1,64	11 1,69 - 1,89	16 1,88 - 2,38	15 2,38 - 2,57	16 2,57 - 3,04	
Дорожные ограждения и направляющие устройства справа	На разделительной									
	На обочине									
Тротуары справа	0,07 - 1,63, (156 м), α/δ, ш. 10 м					1,69 - 3,04, (135 м), α/δ, ш. 10 м				
Откосы справа										

Изм.	Кол.уч.	Лист	№ док.	Подп.	Дата	Схема расстановки технических средств организации дорожного движения и элементов обустройства дороги	Лист
							13

Откосы слева	
Тротуары слева	
Дорожные ограждения и направляющие устройства слева	На обочине
	На разделительной
Дорожная разметка слева	
Элементы в плане	
Продольный профиль	L=176 a=0
Видимость в обратном направлении	



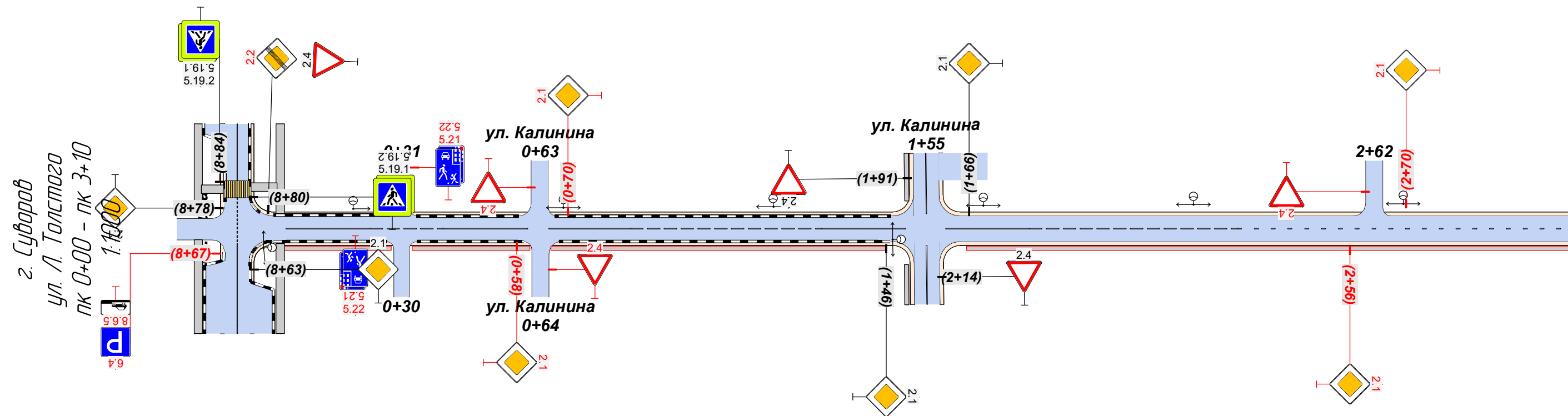
Видимость в прямом направлении	
Дорожная разметка справа	1.1 3.04 - 3.27
Дорожные ограждения и направляющие устройства справа	На разделительной
	На обочине
Тротуары справа	3.04 - 3.27, 117 м; а/б, ш 10 м
Откосы справа	

Согласовано
Взам. инв. №
Подп. и дата
Инв. № подл.

Изм.	Кол.уч.	Лист	№ док.	Подп.	Дата

Схема расстановки технических средств организации дорожного движения и элементов обустройства дороги

Откосы слева	
Тротуары слева	
Дорожные ограждения и направляющие устройства слева	На обочине
	На разделительной
Дорожная разметка слева	
Элементы в плане	
Продольный профиль	0,00 L=310 α=0
Видимость в обратном направлении	



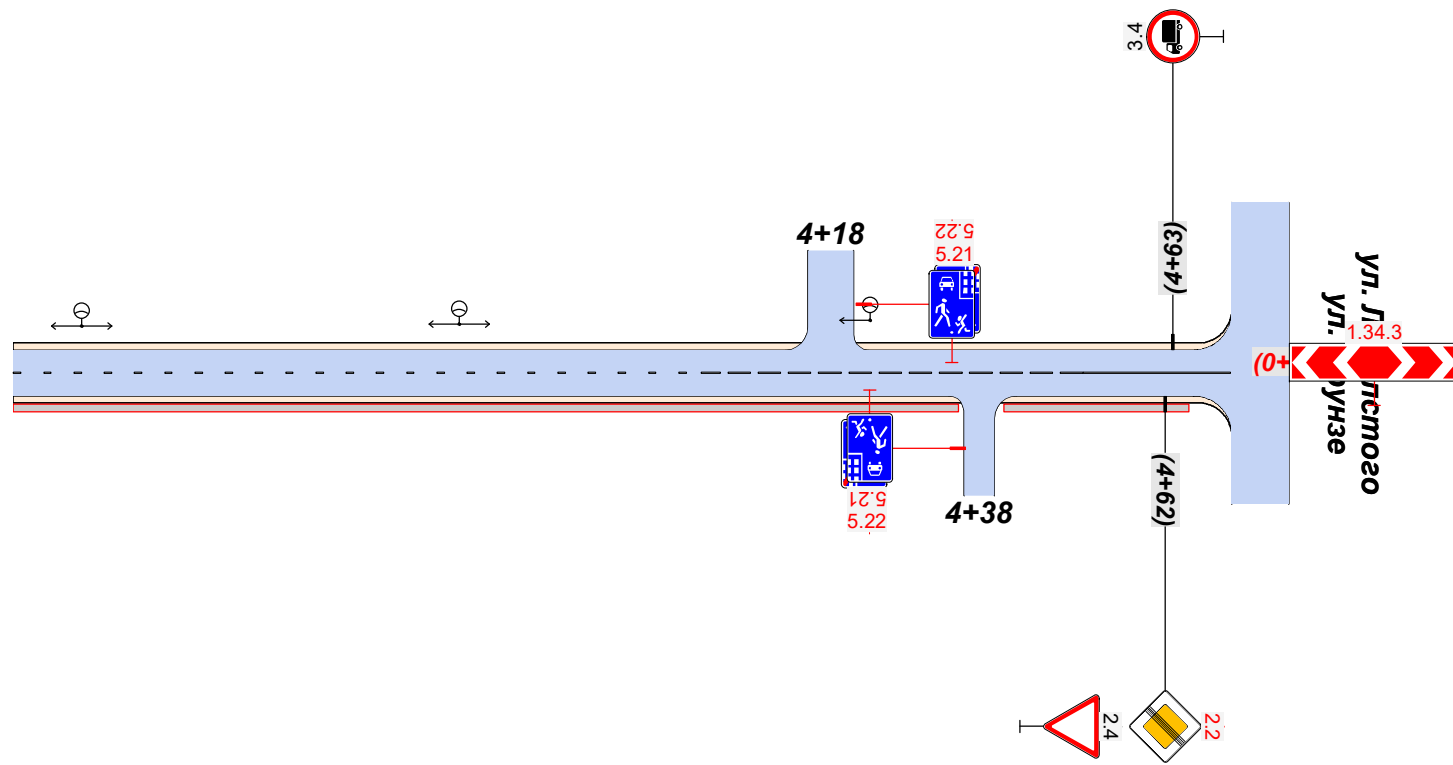
Согласовано
Взам. инв. №
Подп. и дата
Инв. № подл.

Видимость в прямом направлении	
Дорожная разметка справа	11 0,03 - 0,23 16 0,23 - 0,41 11 0,40 - 0,61 11 0,66 - 0,86 16 0,85 - 1,31 11 1,31 - 1,51 11 1,60 - 1,80 16 1,80 - 2,30 15 2,30 - 3,10
Дорожные ограждения и направляющие устройства справа	На разделительной
	На обочине
Тротуары справа	0,01 - 0,28, 128 м, а/д, ш 10 м 0,33 - 0,61, 128 м, а/д, ш 10 м 0,66 - 1,46, 180 м, а/д, ш 10 м 1,65 - 3,10, 145 м, а/д, ш 10 м
Откосы справа	

Изм.	Кол.уч.	Лист	№ док.	Подп.	Дата	Схема расстановки технических средств организации дорожного движения и элементов обустройства дороги	Лист
							16

Откосы слева	
Тротуары слева	
Дорожные ограждения и направляющие устройства слева	На обочине
	На разделительной
Дорожная разметка слева	
Элементы в плане	
Продольный профиль	L=206 a=0
Видимость в обратном направлении	

г. Суворов
ул. Л. Толстого
ПК 3+10 – ПК 4+73
1:1000



Согласовано

Взам. инв. №


Подп. и дата

Инв. № подл.

Видимость в прямом направлении			
Дорожная разметка справа	15 3,10 - 4,01	16 4,01 - 4,52	11 4,52 - 4,71
Дорожные ограждения и направляющие устройства справа	На разделительной		
	На обочине		
Тротуары справа	3,10 - 4,35, (125 м), а/д, ш. 10 м		4,41 - 4,66, (125 м), а/д, ш. 10 м
Откосы справа			

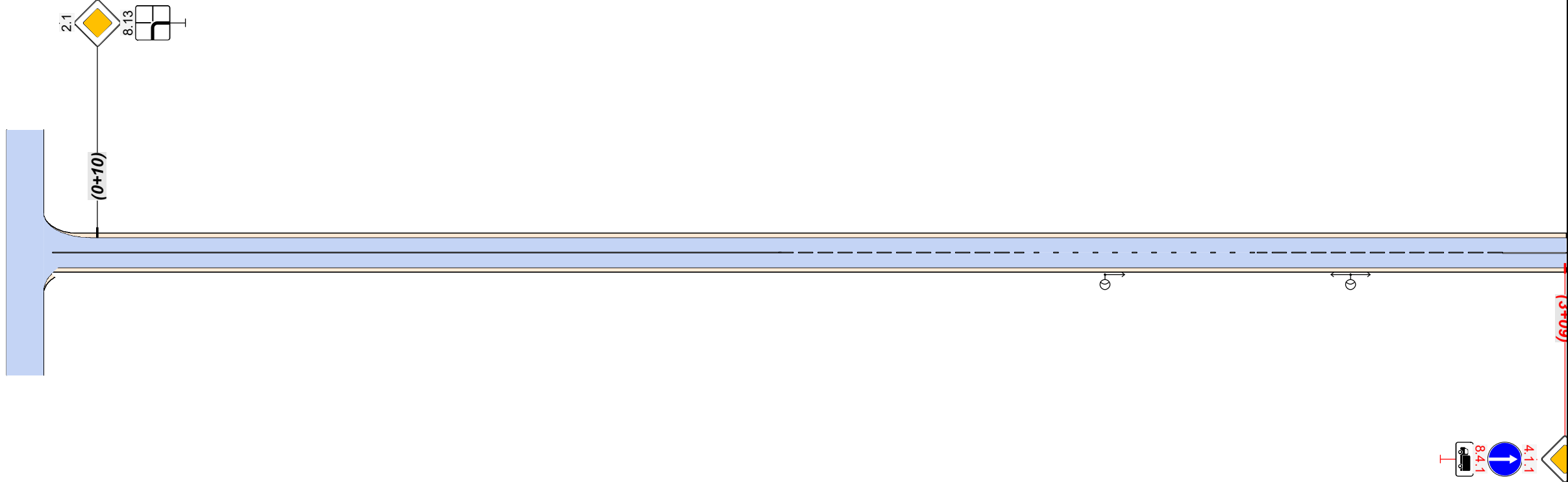
Изм.	Кол.уч.	Лист	№ док.	Подп.	Дата

Схема расстановки технических средств организации дорожного движения и элементов обустройства дороги

Откосы следа	
Тротуары следа	
Дорожные ограждения и направляющие устройства следа	На обочине
	На разделительной
Дорожная разметка следа	
Элементы в плане	
Продольный профиль	
Видимость в обратном направлении	

г. Суворов
ул. Мусоргского
ПК 0+00 - ПК 3+09
1:1000

ул. Мусоргского
ул. Садовая



Согласовано

Взам. инв. №

Подп. и дата

Инв. № подл.

Видимость в прямом направлении	
Дорожная разметка справа	
Дорожные ограждения и направляющие устройства справа	На разделительной
	На обочине
Тротуары справа	
Откосы справа	

11
0,01 - 149

16
149 - 199

15
199 - 246

16
246 - 296

11
296 - 309

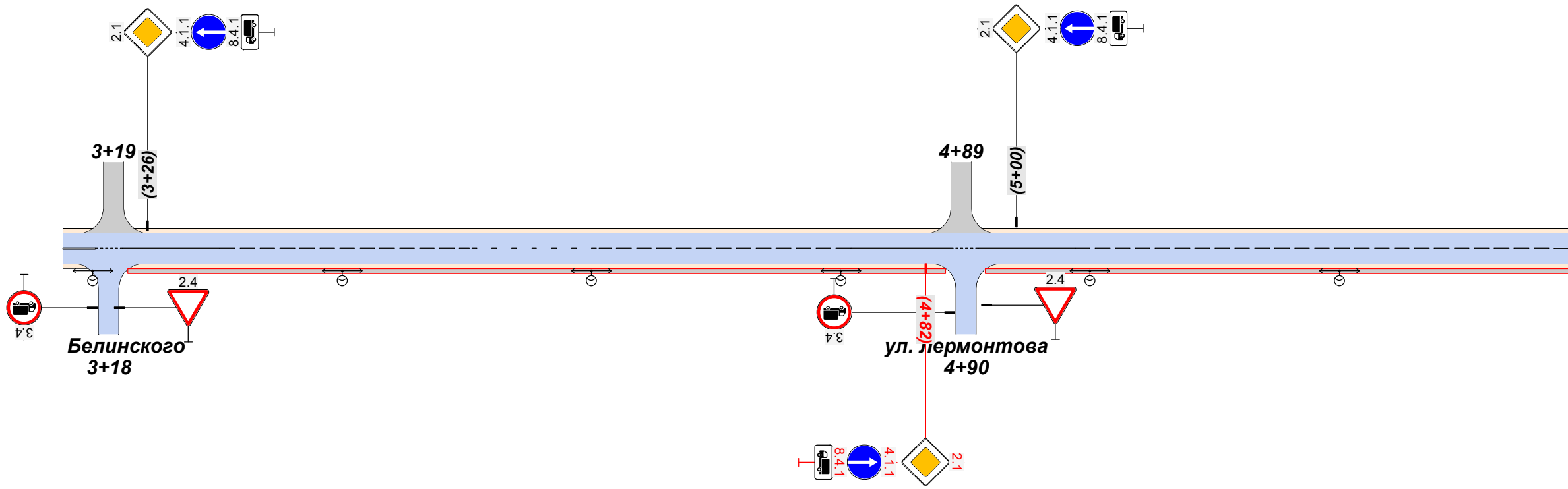
Изм.	Кол.уч.	Лист	№ док.	Подп.	Дата

Схема расстановки технических средств организации дорожного движения и элементов обустройства дороги

Лист
18

Откосы следа	
Тротуары следа	
Дорожные ограждения и направляющие устройства следа	На обочине
	На разделительной
Дорожная разметка следа	
Элементы в плане	
Продольный профиль	L=302 α=0
Видимость в обратном направлении	

г. Суворов
ул. Мусоргского
ПК 3+09 - ПК 6+11
1:1000



Согласовано
Взам. инв. №
Подп. и дата
Инв. № подл.

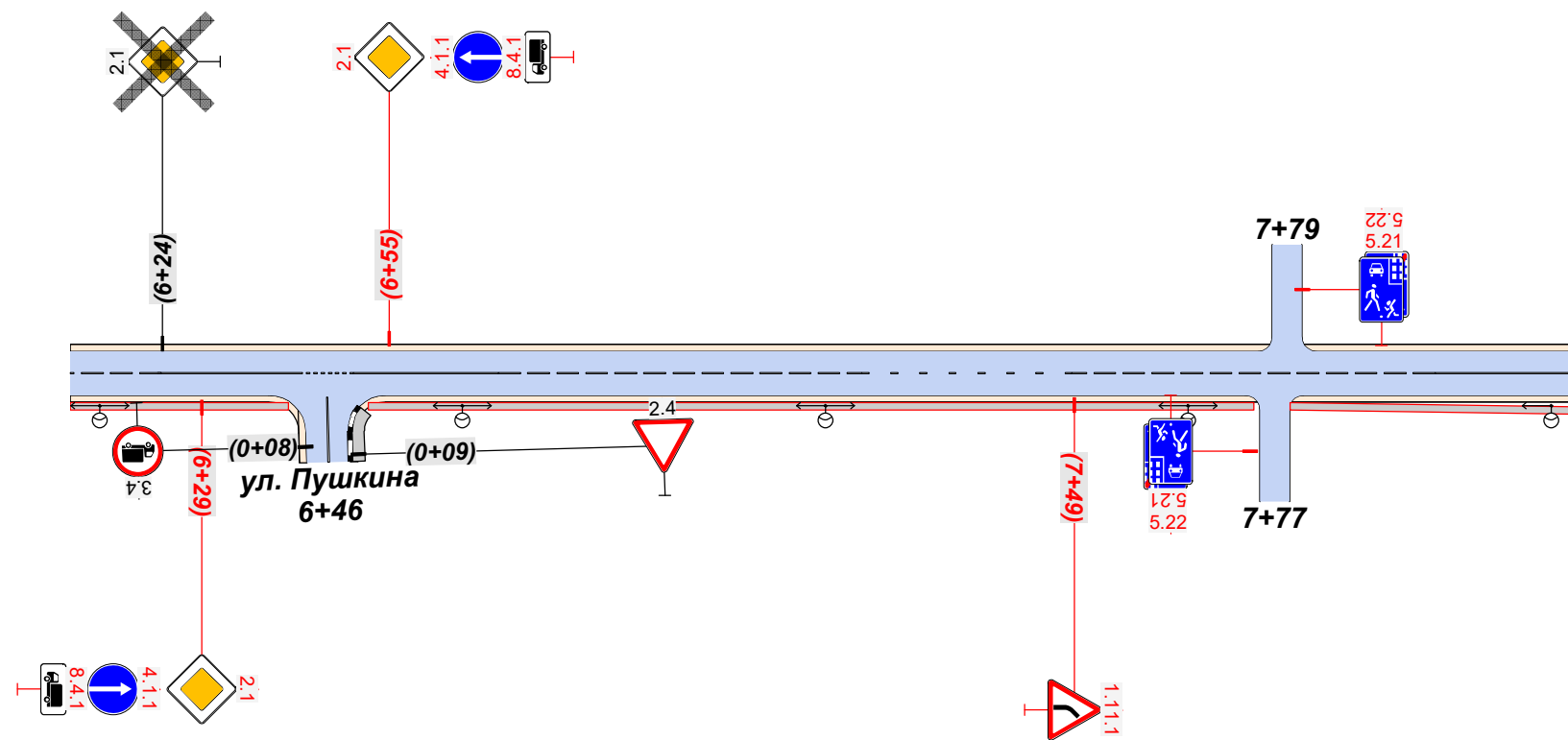
Видимость в прямом направлении	
Дорожная разметка справа	11 3,09 - 3,16 - 3,16 - 3,21 17 3,21 - 3,41 16 3,41 - 3,91 15 3,91 - 4,16 16 4,17 - 4,67 11 4,67 - 4,88 17 4,88 - 4,93 11 4,93 - 5,12 16 5,12 - 6,11
Дорожные ограждения и направляющие устройства справа	На разделительной
	На обочине
Тротуары справа	3,22 - 4,86 (164 м), α/δ, ш 10 м
Откосы справа	4,94 - 6,11 (117 м), α/δ, ш 10 м

Изм.	Кол.уч.	Лист	№ док.	Подп.	Дата
------	---------	------	--------	-------	------

Схема расстановки технических средств организации дорожного движения и элементов обустройства дороги

Откосы слева	
Тротуары слева	
Дорожные ограждения и направляющие устройства слева	На обочине
	На разделительной
Дорожная разметка слева	
Элементы в плане	
Продольный профиль	L=209 α=0
Видимость в обратном направлении	

г. Суворов
ул. Мусоргского
ПК 6+11 - ПК 8+20
1:1000



Согласовано
Взам. инв. №
Подп. и дата
Инв. № подл.

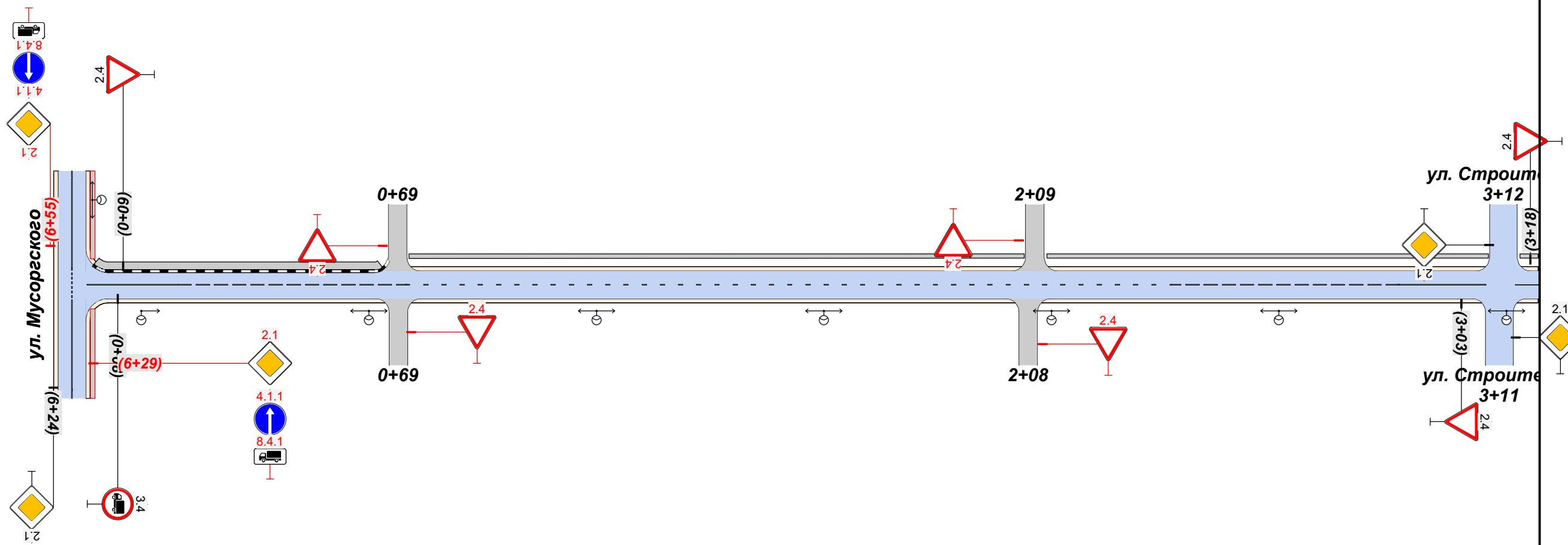
Видимость в прямом направлении								
Дорожная разметка справа	16 6,11 - 6,24	11 6,23 - 6,43	17 6,44 - 6,50	11 6,50 - 6,70	16 6,70 - 7,20	15 7,20 - 7,49	16 7,49 - 7,99	11 7,99 - 8,20
Дорожные ограждения и направляющие устройства справа	На разделительной							
	На обочине							
Тротуары справа	6,11 - 6,41, (30 м), α/δ, ш 1,0 м		6,52 - 7,74, (122 м), α/δ, ш 1,0 м				7,79 - 8,20, (40 м), α/δ, ш 1,0 м	
Откосы справа								

Изм.	Кол.уч.	Лист	№ док.	Подп.	Дата

Схема расстановки технических средств организации дорожного движения и элементов обустройства дороги

Откосы слева				
Тротуары слева		0,03 - 0,66, (62 м), а/б, ш 2,0 м	0,72 - 2,07, (135 м), а/б, ш 1,0 м	2,12 - 3,09, (97 м), а/б, ш 1,0 м
Дорожные ограждения и направляющие устройства слева	На обочине			
	На разделительной			
Дорожная разметка слева				
Элементы в плане				
Продольный профиль		0,00 L=320 a=0		
Видимость в обратном направлении				

г. Суворов
ул. Пушкина
ПК 0+00 - ПК 3+20
1:1000



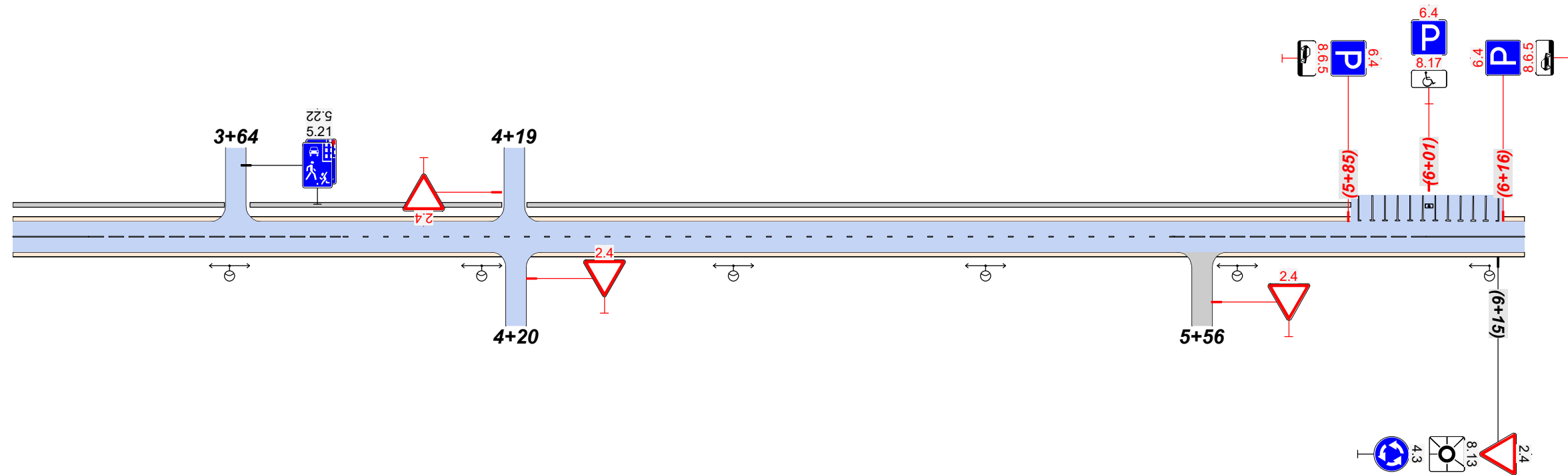
Согласовано	
Взам. инв. №	
Подп. и дата	
Инв. № подл.	

Видимость в прямом направлении						
Дорожная разметка справа		11 0,01 - 0,21	16 0,21 - 0,72	15 0,71 - 2,40	16 2,40 - 2,90	11 2,89 - 3,09
Дорожные ограждения и направляющие устройства справа	На разделительной					
	На обочине					
Тротуары справа						
Откосы справа						

Изм.	Кол.уч.	Лист	№ док.	Подп.	Дата	Схема расстановки технических средств организации дорожного движения и элементов обустройства дороги	Лист
							21

Откосы слева				
Тротуары слева		3,20 - 3,62, (4,2 м), а/б, ш 10 м	3,67 - 4,17, (50 м), а/б, ш 10 м	4,22 - 5,86, (164 м), а/б, ш 10 м
Дорожные ограждения и направляющие устройства слева	На обочине			
	На разделительной			
Дорожная разметка слева				
Элементы в плане				
Продольный профиль		L=333		
Видимость в обратном направлении		a=0		

г. Суворов
ул. Пушкина
ПК 3+20 - ПК 6+20
1:1000



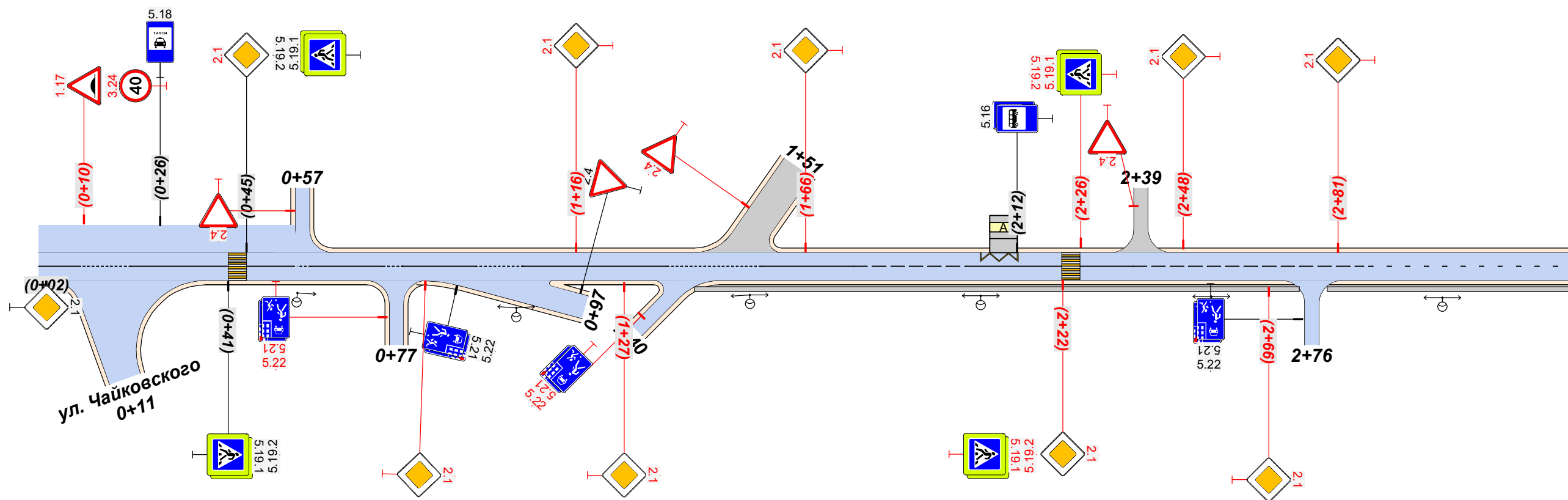
Видимость в прямом направлении						
Дорожная разметка справа		11 3,20 - 3,35	16 3,35 - 3,85	15 3,86 - 5,51	16 5,50 - 6,01	11 6,01 - 6,20
Дорожные ограждения и направляющие устройства справа	На разделительной					
	На обочине					
Тротуары справа						
Откосы справа						

Согласовано	
Взам. инв. №	
Подп. и дата	
Инв. № подл.	

Изм.	Кол.уч.	Лист	№ док.	Подп.	Дата

Откосы слева	
Тротуары слева	
Дорожные ограждения и направляющие устройства слева	На обочине На разделительной
Дорожная разметка слева	1771 202 - 21 2
Элементы в плане	
Продольный профиль	L=333 a=0
Видимость в обратном направлении	

г. Суворов
ул. Садовая
ПК 0+00 - ПК 3+33
1:1000



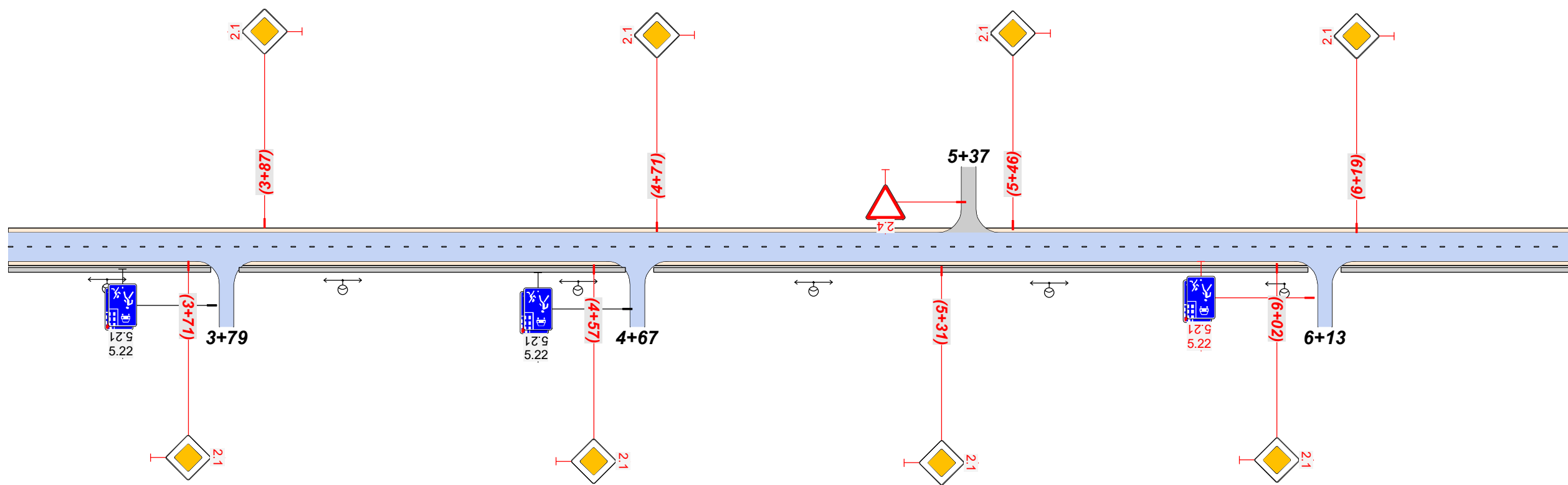
Согласовано	
Взам. инв. №	
Подп. и дата	
Инв. № подл.	

Видимость в прямом направлении	
Дорожная разметка справа	11 0,00 - 0,09 17 0,09 - 0,20 11 0,20 - 0,41 11 0,45 - 0,55 17 0,56 - 0,59 11 0,59 - 0,74 17 0,75 - 0,79 11 0,79 - 0,94 17 0,95 - 1,05 11 1,05 - 1,36 17 1,36 - 1,57 11 1,57 - 1,77 16 1,77 - 2,01 11 2,01 - 2,22 11 2,26 - 2,37 16 2,37 - 2,87 15 2,87 - 3,33
Дорожные ограждения и направляющие устройства справа	На разделительной На обочине
Тротуары справа	142 - 273, (131 м), а/д, ш 10 м
Откосы справа	279 - 333, (54 м), а/д, ш 10 м

Изм.	Кол.уч.	Лист	№ док.	Подп.	Дата	Схема расстановки технических средств организации дорожного движения и элементов обустройства дороги	Лист 23
------	---------	------	--------	-------	------	--	------------

Откосы слева	
Тротуары слева	
Дорожные ограждения и направляющие устройства слева	На обочине
	На разделительной
Дорожная разметка слева	
Элементы в плане	
Продольный профиль	L=333 a=0
Видимость в обратном направлении	

г. Суворов
ул. Садовая
ПК 3+33 - ПК 6+66
1:1000



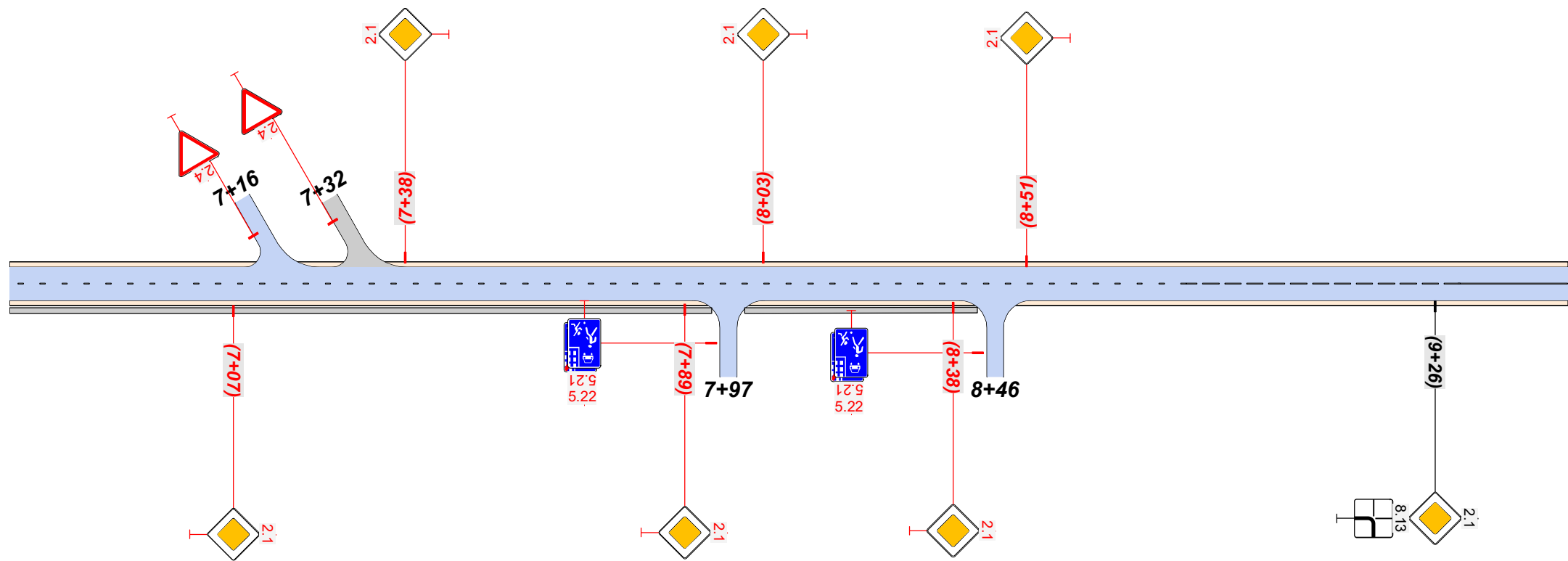
Видимость в прямом направлении	
Дорожная разметка справа	15 3,33 - 6,66
Дорожные ограждения и направляющие устройства справа	На разделительной
	На обочине
Тротуары справа	3,33 - 3,76, (43 м), а/д, ш. 1,0 м
Откосы справа	3,82 - 4,64, (82 м), а/д, ш. 1,0 м
	4,70 - 6,09, (139 м), а/д, ш. 1,0 м
	6,16 - 6,66, (50 м), а/д, ш. 1,0 м

Согласовано
Взам. инв. №
Подп. и дата
Инв. № подл.

Изм.	Кол.уч.	Лист	№ док.	Подп.	Дата

Откосы следа	
Тротуары следа	
Дорожные ограждения и направляющие устройства следа	На обочине
	На разделительной
Дорожная разметка следа	
Элементы в плане	
Продольный профиль	L=284 α=0
Видимость в обратном направлении	

г. Суворов
ул. Садовая
ПК 6+66 - ПК 9+50
1:1000



Согласовано
Взам. инв. №
Подп. и дата
Инв. № подл.

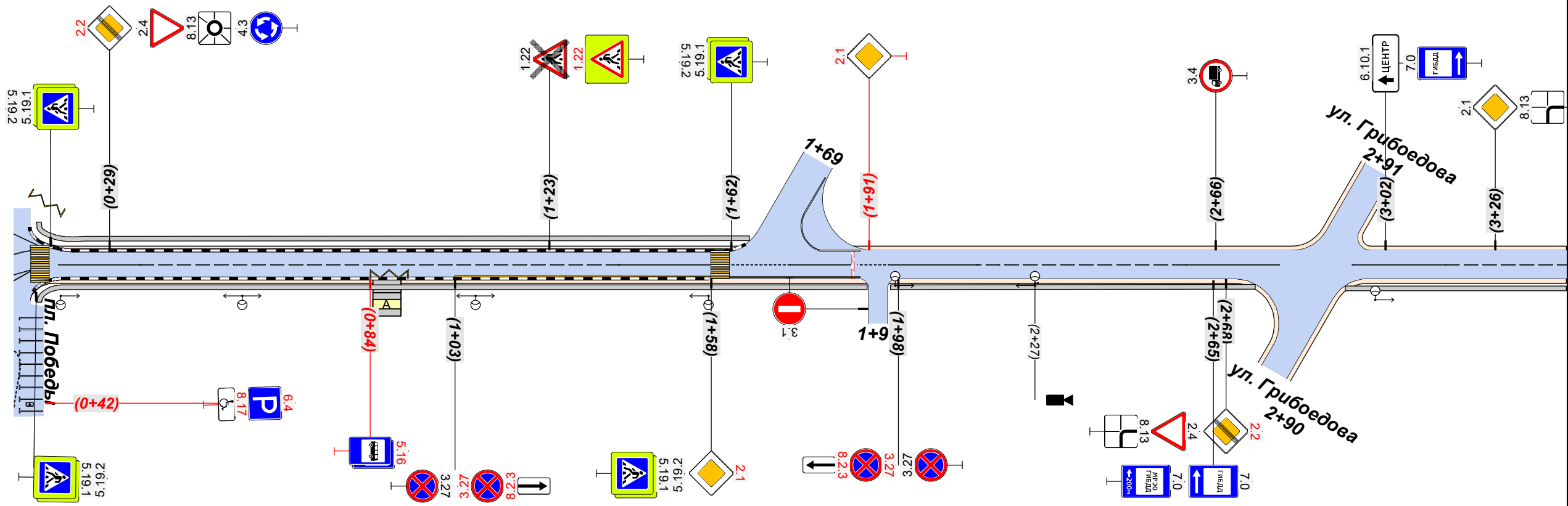
Видимость в прямом направлении			
Дорожная разметка справа	15 6,66 - 8,81	16 8,81 - 9,31	11 9,30 - 9,50
Дорожные ограждения и направляющие устройства справа	На разделительной		
	На обочине		
Тротуары справа	6,66 - 7,94, (128 м), α/δ, ш. 10 м	8,00 - 8,42, (42 м), α/δ, ш. 10 м	
Откосы справа			

Изм.	Кол.уч.	Лист	№ док.	Подп.	Дата
------	---------	------	--------	-------	------

Схема расстановки технических средств организации дорожного движения и элементов обустройства дороги

Откосы слева		
Тротуары слева	0,23 - 166 (143 м), а/д, ш. 10 м	
Дорожные ограждения и направляющие устройства слева	На обочине	
	На разделительной	
Дорожная разметка слева	12	174 - 190
Элементы в плане		
Продольный профиль	L=333	a=0
Видимость в обратном направлении		

г. Суворов
ул. Энергетиков
ПК 0+08 - ПК 3+41
1:1000



Согласовано	
Взам. инв. №	
Подп. и дата	
Инв. № подл.	

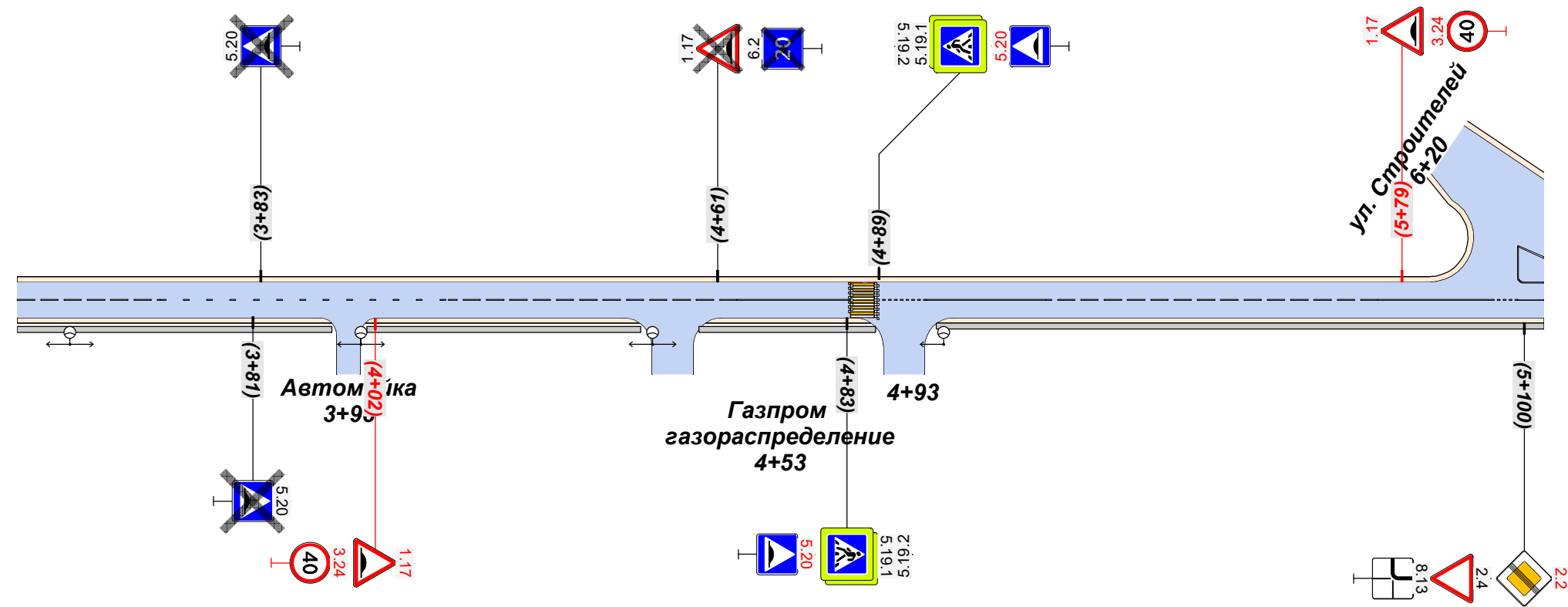
Видимость в прямом направлении															
Дорожная разметка справа	Осевая линия	11	16	11	17	11	17	11	16	11	11	11	16		
	1-я от осевой	0,18 - 0,36	0,35 - 1,38	1,38 - 1,58	1,62 - 1,75	1,75 - 1,88	1,89 - 1,95	1,96 - 2,15	2,15 - 2,60	2,60 - 2,80	2,95 - 3,15	3,15 - 3,41			
Дорожные ограждения и направляющие устройства справа	На разделительной		14		14										
	На обочине		0,85 - 0,94	1,03 - 1,58	1,62 - 1,90										
Тротуары справа	0,12 - 191 (179 м), а/д, ш. 10 м		196 - 2,74 (78 м), а/д, ш. 10 м		2,94 - 3,41 (47 м), а/д, ш. 10 м										
Откосы справа															

Изм.	Кол.уч.	Лист	№ док.	Подп.	Дата	Схема расстановки технических средств организации дорожного движения и элементов обустройства дороги	Лист
							26

Откосы слева	
Тротуары слева	
Дорожные ограждения и направляющие устройства слева	На обочине
	На разделительной
Дорожная разметка слева	
Элементы в плане	
Продольный профиль	L=262 α=0
Видимость в обратном направлении	

12
5,99
6,03

г. Суворов
ул. Энергетиков
ПК 3+41 - ПК 6+03
1:1000



Видимость в прямом направлении	
Дорожная разметка справа	
Дорожные ограждения и направляющие устройства справа	
Тротуары справа	
Откосы справа	

17
5,95
5,99
6,03

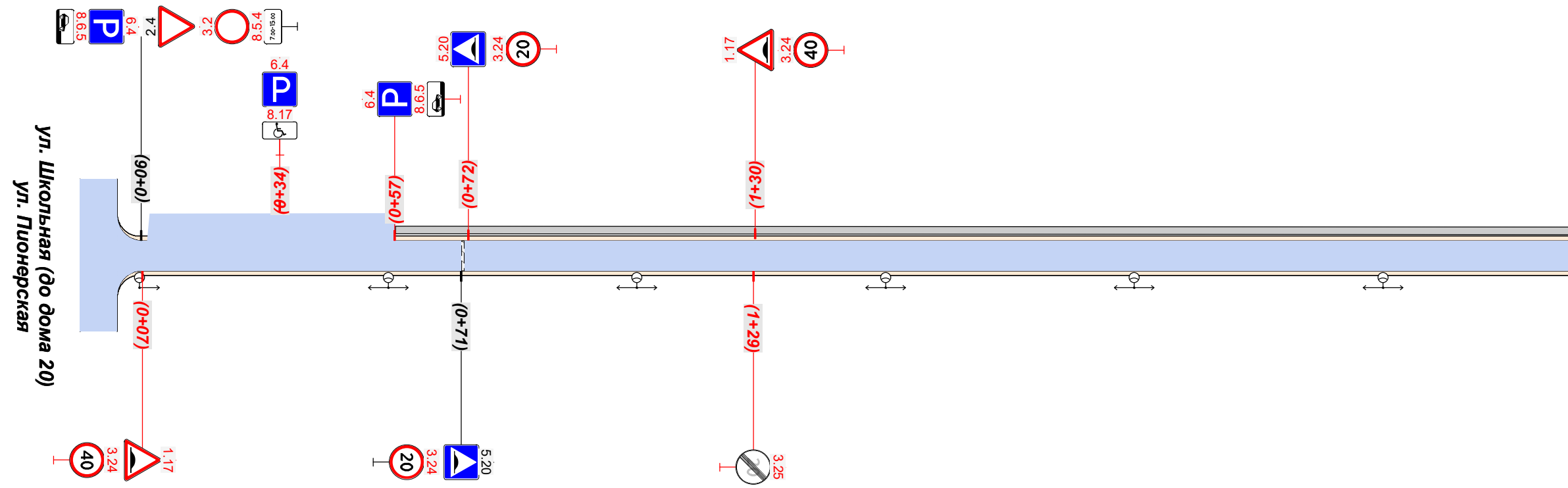
Согласовано
Взам. инв. №
Подп. и дата
Инв. № подл.

Изм.	Кол.уч.	Лист	№ док.	Подп.	Дата
------	---------	------	--------	-------	------

Схема расстановки технических средств организации дорожного движения и элементов обустройства дороги

Откосы слева	
Тротуары слева	0,58 - 2,95 (238 м), а/д, ш. 15 м
Дорожные ограждения и направляющие устройства слева	На обочине
	На разделительной
Дорожная разметка слева	
Элементы в плане	
Продольный профиль	0,00 L=295 α=0
Видимость в обратном направлении	

г. Суворов
ул. Школьная (до дома 20)
ПК 0+00 - ПК 2+95
1:1000



Видимость в прямом направлении	
Дорожная разметка справа	
Дорожные ограждения и направляющие устройства справа	На разделительной
	На обочине
Тротуары справа	
Откосы справа	

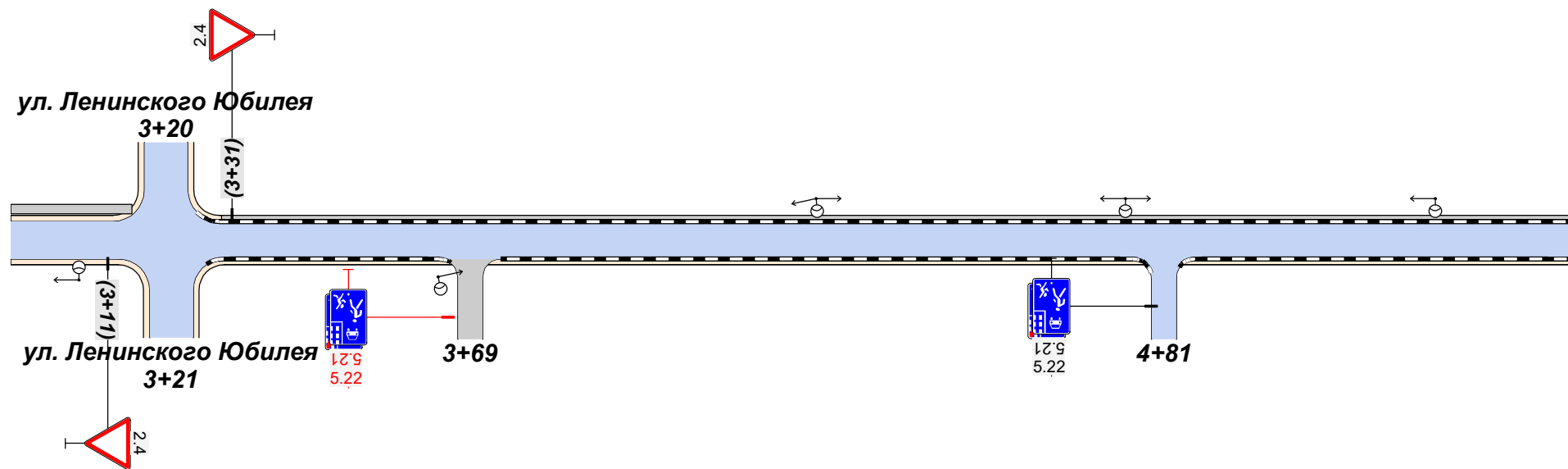
Согласовано	
Взам. инв. №	
Подп. и дата	
Инв. № подл.	

Изм.	Кол.уч.	Лист	№ док.	Подп.	Дата

Схема расстановки технических средств организации дорожного движения и элементов обустройства дороги

Откосы слева	
Тротуары слева	2,95 - 3,15, (20 м), а/д ш 15 м
Дорожные ограждения и направляющие устройства слева	3,29 - 5,48, (218 м), а/д ш 10 м
Дорожная разметка слева	
Элементы в плане	
Продольный профиль	L=257
Видимость в обратном направлении	α=0

г. Суворов
ул. Школьная (до дома 20)
ПК 2+95 - ПК 5+48
1:1000



Согласовано	
Взам. инв. №	
Подп. и дата	
Инв. № подл.	

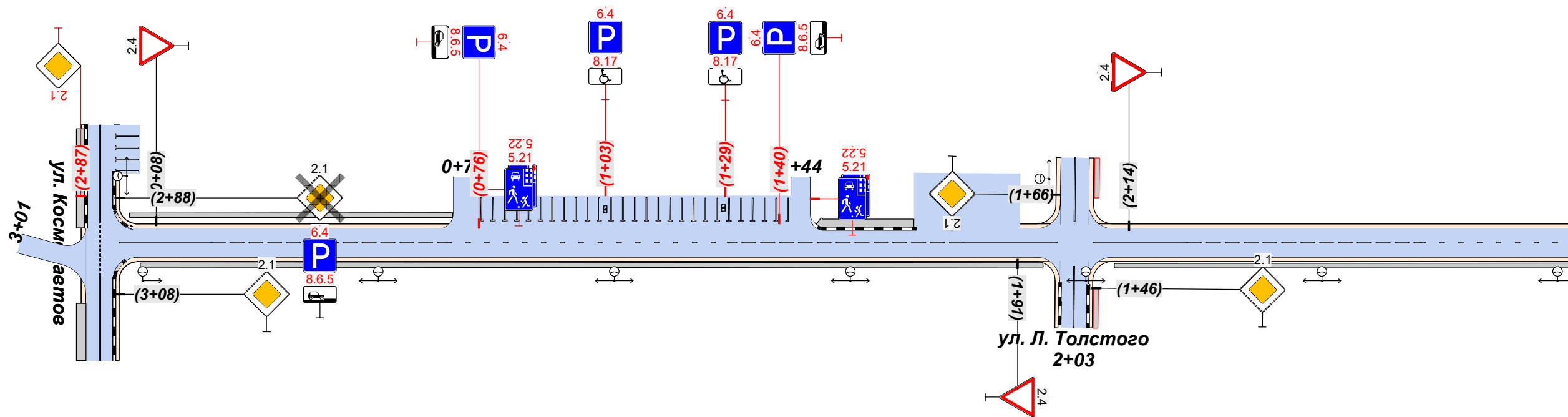
Видимость в прямом направлении	
Дорожная разметка справа	
Дорожные ограждения и направляющие устройства справа	На разделительной
	На обочине
Тротуары справа	
Откосы справа	

Изм.	Кол.уч.	Лист	№ док.	Подп.	Дата

Схема расстановки технических средств организации дорожного движения и элементов обустройства дороги

Откосы слева					
Тротуары слева		0,02 - 0,71 (69 м), а/д, ш 10 м		1,48 - 169, 120 м, а/д, ш 20 м	
Дорожные ограждения и направляющие устройства слева	На обочине				
	На разделительной				
Дорожная разметка слева					
Элементы в плане					
Продольный профиль		0,00		L=309	
Видимость в обратном направлении					

г. Суворов
ул. Калинина
ПК 0+00 - ПК 3+09
1:1000



Видимость в прямом направлении									
Дорожная разметка справа		11	16	15	16	11	11	16	15
		0,00 - 0,20	0,20 - 0,70	0,70 - 1,30	1,29 - 1,79	1,79 - 1,99	2,07 - 2,27	2,27 - 2,76	2,76 - 3,09
Дорожные ограждения и направляющие устройства справа	На разделительной								
	На обочине								
Тротуары справа		0,05 - 196, (191 м), а/д, ш 10 м				2,11 - 3,09, (98 м), а/д, ш 10 м			
Откосы справа									

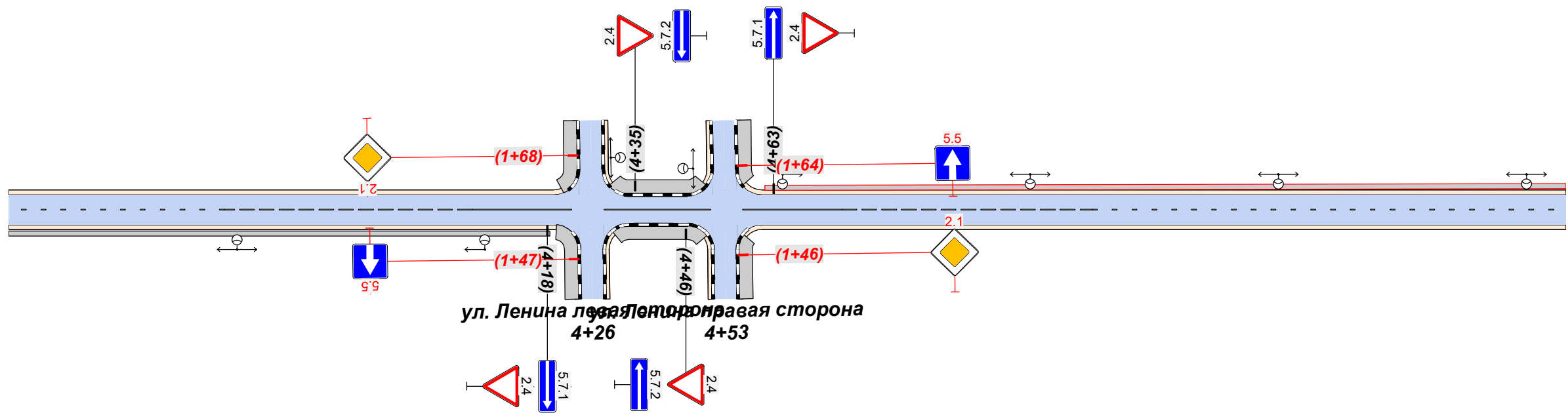
Изм.	Кол.уч.	Лист	№ док.	Подп.	Дата

Схема расстановки технических средств организации дорожного движения и элементов обустройства дороги

Создано
Взам. инв. №
Подп. и дата
Инв. № подл.

Откосы слева		
Тротуары слева		4,31 - 4,49 (177 м), а/д ш 30 м
Дорожные ограждения и направляющие устройства слева	На обочине	4,61 - 6,23 (162 м), а/д ш 10 м
	На разделительной	
Дорожная разметка слева		
Элементы в плане		
Продольный профиль		$\alpha=0$
Видимость в обратном направлении		L=314

г. Суворов
ул. Калинина
ПК 3+09 - ПК 6+23
1:1000



Видимость в прямом направлении								
Дорожная разметка справа		15 3,09 - 3,53	16 3,53 - 4,03	11 4,03 - 4,23	11 4,29 - 4,51	11 4,57 - 4,77	16 4,77 - 5,28	15 5,28 - 6,23
Дорожные ограждения и направляющие устройства справа	На разделительной							
	На обочине							
Тротуары справа		3,09 - 4,18 (109 м), а/д ш 10 м		4,32 - 4,49 (177 м), а/д ш 30 м				
Откосы справа								

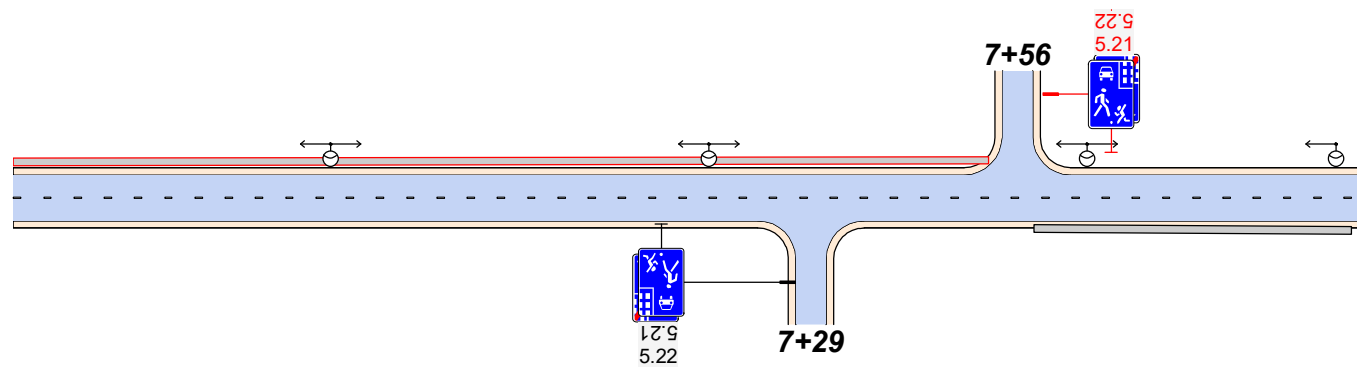
Изм.	Кол.уч.	Лист	№ док.	Подп.	Дата

Схема расстановки технических средств организации дорожного движения и элементов обустройства дороги

Согласовано
Взам. инв. №
Подп. и дата
Инв. № подл.

Откосы слева		
Тротуары слева		6,23 - 7,52, (129 м), а/д, ш. 1,0 м
Дорожные ограждения и направляющие устройства слева	На обочине	
	На разделительной	
Дорожная разметка слева		
Элементы в плане		
Продольный профиль		L=178 α=0
Видимость в обратном направлении		

г. Суворов
ул. Калинина
пк 6+23 - ПК 8+01
1:1000



Видимость в прямом направлении		
Дорожная разметка справа		15 6,23 - 8,01
Дорожные ограждения и направляющие устройства справа	На разделительной	
	На обочине	
Тротуары справа		7,58 - 8,00, (42 м), а/д, ш. 1,0 м
Откосы справа		

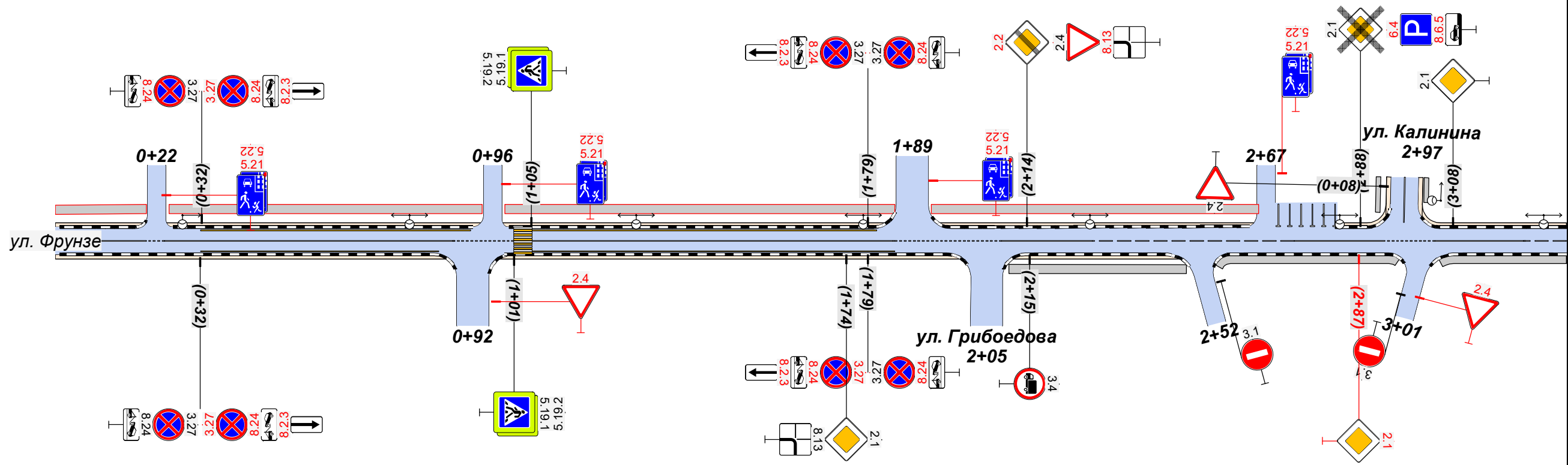
Согласовано	
Взам. инв. №	
Подп. и дата	
Инв. № подл.	

Изм.	Кол.уч.	Лист	№ док.	Подп.	Дата

Схема расстановки технических средств организации дорожного движения и элементов обустройства дороги

Откосы слева							
Тротуары слева		0,00 - 0,20, 120 м, а/д ш 2,0 м	0,25 - 0,94, 169 м, а/д ш 2,0 м	0,99 - 1,85, 186 м, а/д ш 2,0 м	1,93 - 2,65, 172 м, а/д ш 2,0 м		
Дорожные ограждения и направляющие устройства слева	На обочине						
	На разделительной						
Дорожная разметка слева		14 0,32 - 0,92		14 1,05 - 1,81			
Элементы в плане							
Продольный профиль		L=333					
Видимость в обратном направлении		a=0					

г. Суворов
ул. Космонавтов
ПК 0+00 - ПК 3+33
1:1000



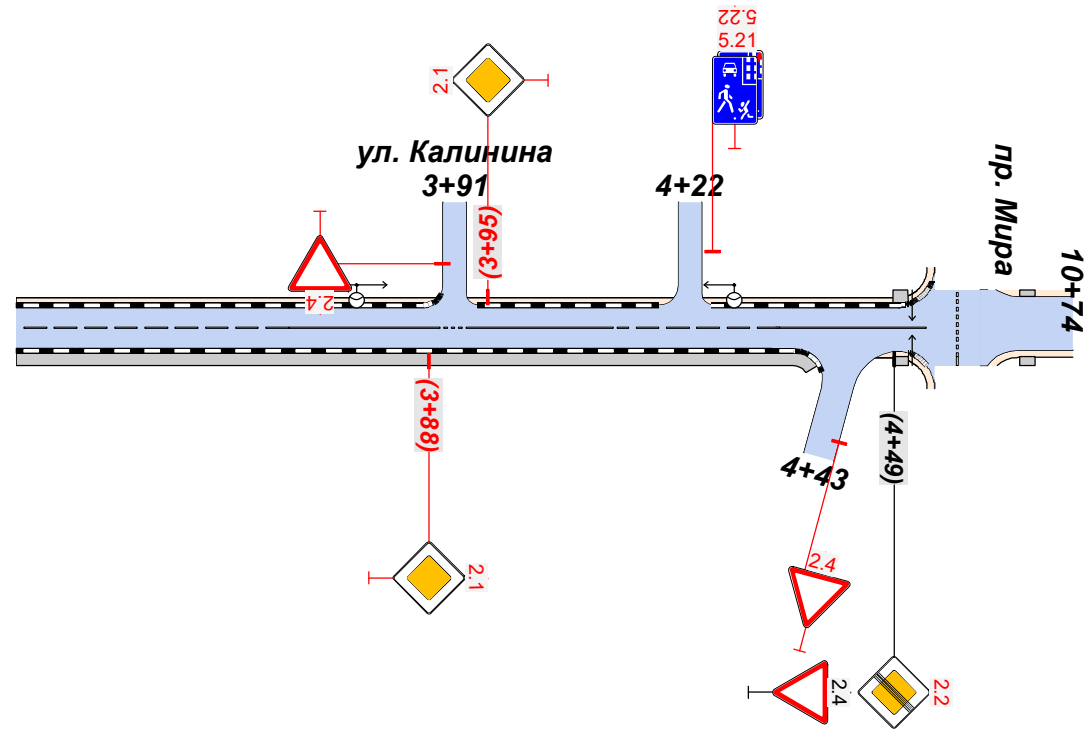
Видимость в прямом направлении															
Дорожная разметка справа	Осевая линия	11 0,00 - 0,20	17 0,24 - 0,88	17 0,88 - 1,01	11 1,05 - 1,85	17 1,85 - 2,09	11 2,09 - 2,29	16 2,29 - 2,73	11 2,73 - 2,93	17 2,94 - 3,04	11 3,04 - 3,24	16 3,24 - 3,33			
	1-я от осевой	14 0,32 - 0,85		14 1,05 - 1,85											
Дорожные ограждения и направляющие устройства справа	На разделительной														
	На обочине														
Тротуары справа						2,10 - 2,49, 139 м, а/д ш 2,0 м		2,56 - 2,96, 139 м, а/д ш 2,0 м		3,05 - 3,33, 128 м, а/д ш 2,0 м					
Откосы справа															

Изм.	Кол.уч.	Лист	№ док.	Подп.	Дата	Схема расстановки технических средств организации дорожного движения и элементов обустройства дороги	Лист
							33

Согласовано
Взам. инв. №
Подп. и дата
Инв. № подл.

Откосы следа	
Тротуары следа	
Дорожные ограждения и направляющие устройства следа	На обочине
	На разделительной
Дорожная разметка следа	
Элементы в плане	
Продольный профиль	L=267 a=0
Видимость в обратном направлении	

г. Суворов
ул. Космонавтов
ПК 3+33 – ПК 4+50
1:1000



Видимость в прямом направлении						
Дорожная разметка справа	16 3,33 - 3,69	11 3,69 - 3,89	17 3,89 3,92	11 3,93 - 4,12	16 4,13 - 4,34	11 4,34 - 4,50
Дорожные ограждения и направляющие устройства справа	На разделительной					
	На обочине					
Тротуары справа	3,33 - 4,38, (105 м), а/д, ш 2,0 м					
Откосы справа						

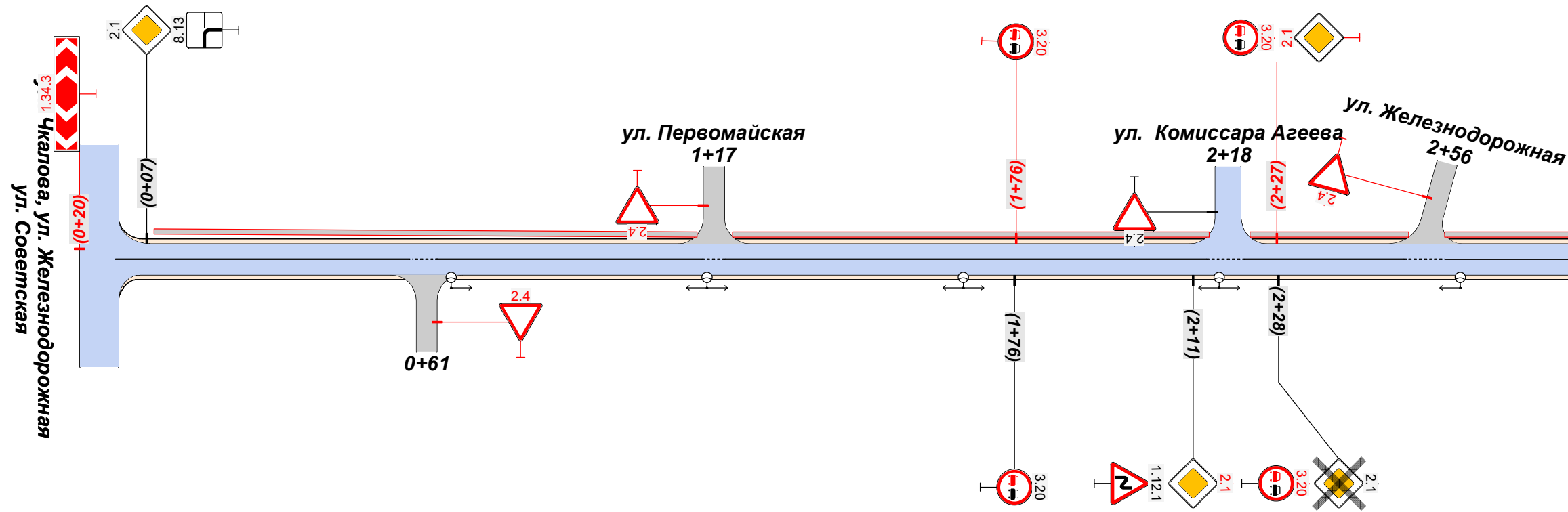
Изм.	Кол.уч.	Лист	№ док.	Подп.	Дата

Схема расстановки технических средств организации дорожного движения и элементов обустройства дороги

Согласовано
Взам. инв. №
Подп. и дата
Инв. № подл.

Откосы слева					
Тротуары слева		0,08 - 1,14, (106 м), а/б, ш 10 м		121 - 2,14, (93 м), а/б, ш 10 м	
Дорожные ограждения и направляющие устройства слева	На обочине				
	На разделительной				
Дорожная разметка слева					
Элементы в плане					
Продольный профиль		0,00		L=311	
Видимость в обратном направлении					

г. Суворов
ул. Чкалова, ул. Железнодорожная
ПК 0+00 - ПК 3+11
1:1000



Видимость в прямом направлении					
Дорожная разметка справа		11 0,01 - 0,58		17 0,59 - 0,64	
Дорожные ограждения и направляющие устройства справа	На разделительной	11 0,63 - 1,15			
	На обочине	17 1,15 - 1,20			
Тротуары справа		11 1,20 - 2,14		17 2,14 - 2,21	
Откосы справа		11 2,21 - 2,52		17 2,52 - 2,60	
		11 2,60 - 3,11			

Согласовано

Взам. инв. №

Подп. и дата

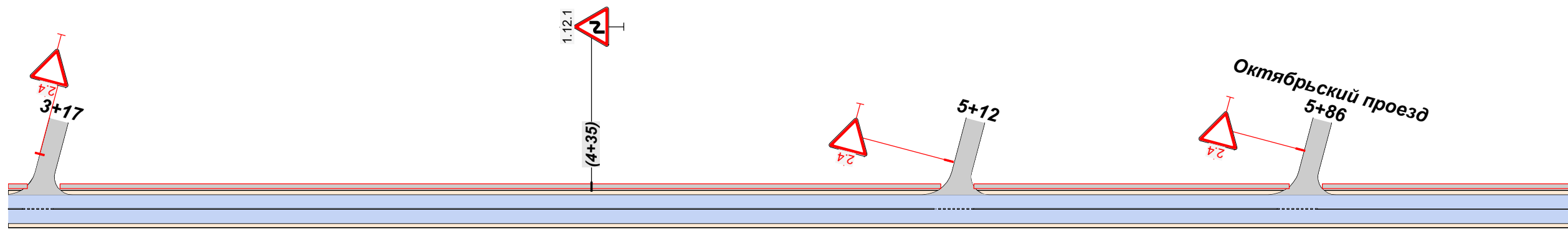
Инв. № подл.

Изм.	Кол.уч.	Лист	№ док.	Подп.	Дата

Схема расстановки технических средств организации дорожного движения и элементов обустройства дороги

Откосы слева	
Тротуары слева	3,22 - 5,09 (187 м), а/б, ш 10 м
	5,16 - 5,83 (67 м), а/б, ш 10 м
	5,90 - 6,44 (54 м), а/б, ш 10 м
Дорожные ограждения и направляющие устройства слева	На обочине
	На разделительной
Дорожная разметка слева	
Элементы в плане	
Продольный профиль	L=333
Видимость в обратном направлении	a=0

г. Суворов
ул. Чкалова, ул. Железнодорожная
ПК 3+11 - ПК 6+44
1:1000



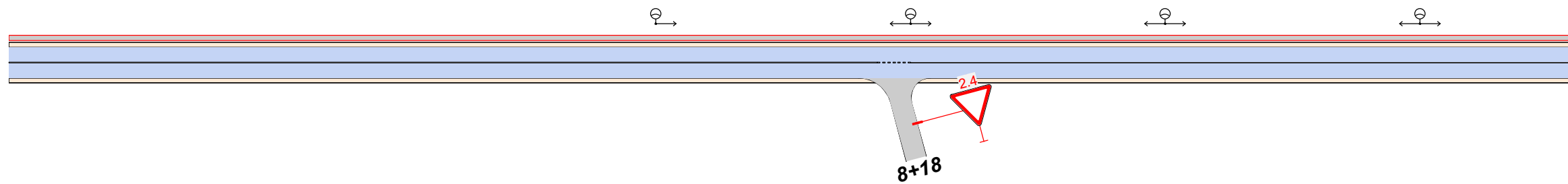
Согласовано	
Взам. инв. №	
Подп. и дата	
Инв. № подл.	

Видимость в прямом направлении															
Дорожная разметка справа	<table border="1"> <tr> <td>11</td> <td>17</td> <td>11</td> <td>17</td> <td>11</td> <td>17</td> <td>11</td> </tr> <tr> <td>3,14 - 3,21</td> <td>3,21 - 3,21</td> <td>3,21 - 5,08</td> <td>5,08 - 5,16</td> <td>5,16 - 5,81</td> <td>5,81 - 5,89</td> <td>5,89 - 6,44</td> </tr> </table>	11	17	11	17	11	17	11	3,14 - 3,21	3,21 - 3,21	3,21 - 5,08	5,08 - 5,16	5,16 - 5,81	5,81 - 5,89	5,89 - 6,44
11	17	11	17	11	17	11									
3,14 - 3,21	3,21 - 3,21	3,21 - 5,08	5,08 - 5,16	5,16 - 5,81	5,81 - 5,89	5,89 - 6,44									
Дорожные ограждения и направляющие устройства справа	На разделительной														
	На обочине														
Тротуары справа															
Откосы справа															

Изм.	Кол.уч.	Лист	№ док.	Подп.	Дата	Схема расстановки технических средств организации дорожного движения и элементов обустройства дороги	Лист
							36

Откосы слева	
Тротуары слева	6,44 - 9,51 (307 м, а/в ш. 10 м)
Дорожные ограждения и направляющие устройства слева	На обочине
	На разделительной
Дорожная разметка слева	
Элементы в плане	
Продольный профиль	L=307 α=0
Видимость в обратном направлении	

г. Суворов
 ул. Чкалова, ул. Железнодорожная
 ПК 6+44 - ПК 9+51
 1:1000



Видимость в прямом направлении	
Дорожная разметка справа	11 6,44 - 8,15 17 8,15 - 8,21 11 8,21 - 9,51
Дорожные ограждения и направляющие устройства справа	На разделительной
	На обочине
Тротуары справа	
Откосы справа	

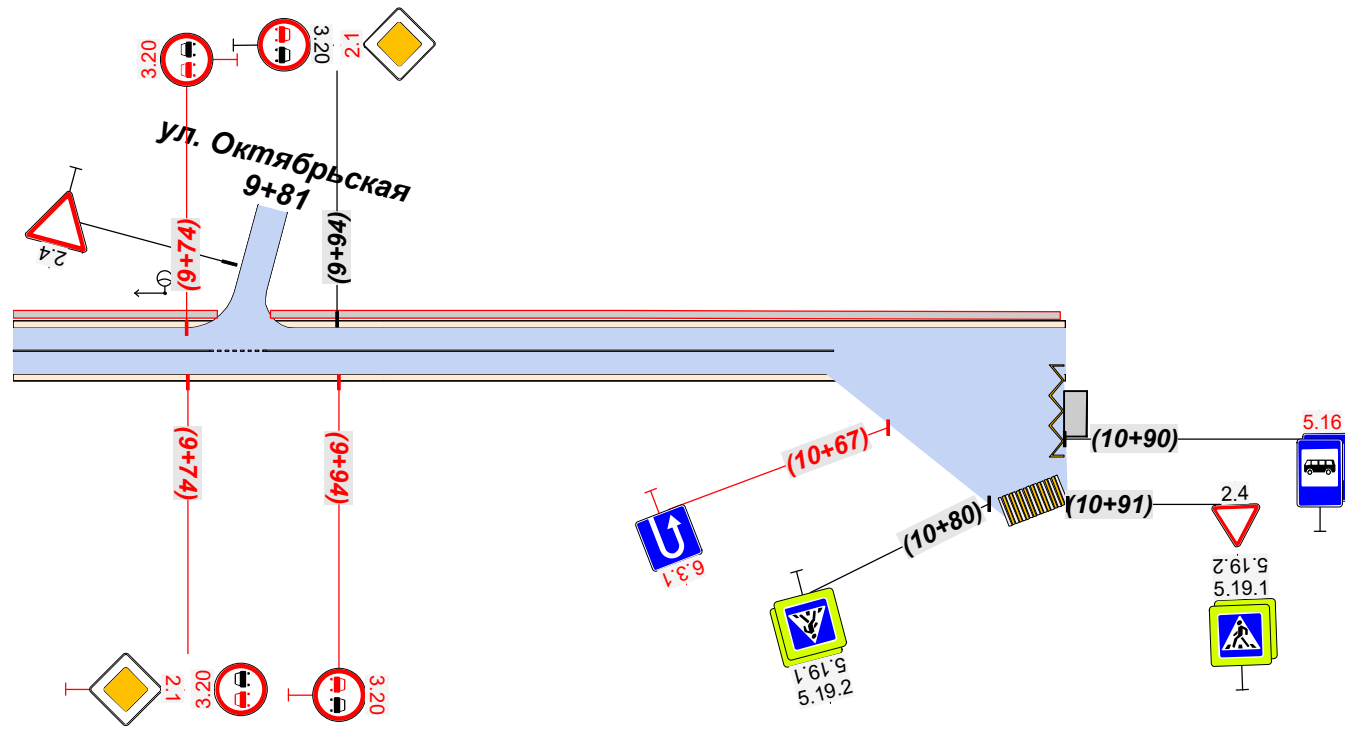
Согласовано	
Взам. инв. №	
Подп. и дата	
Инв. № подл.	

Изм.	Кол.уч.	Лист	№ док.	Подп.	Дата

Схема расстановки технических средств организации дорожного движения и элементов обустройства дороги

Откосы слева		
Тротуары слева		9,51 - 9,78, (27 м), а/д, ш 10 м
Дорожные ограждения и направляющие устройства слева	На обочине	9,85 - 10,90, (104 м), а/д, ш 10 м
	На разделительной	
Дорожная разметка слева		
Элементы в плане		
Продольный профиль		L=142 α=0
Видимость в обратном направлении		

г. Суворов
ул. Чкалова, ул. Железнодорожная
пк 9+51 - ПК 10+90
1:1000



Видимость в прямом направлении		
Дорожная разметка справа		11 9,51 - 9,77
		17 9,77 - 9,85
		11 9,84 - 10,60
Дорожные ограждения и направляющие устройства справа	На разделительной	
	На обочине	
Тротуары справа		
Откосы справа		

Изм.	Кол.уч.	Лист	№ док.	Подп.	Дата

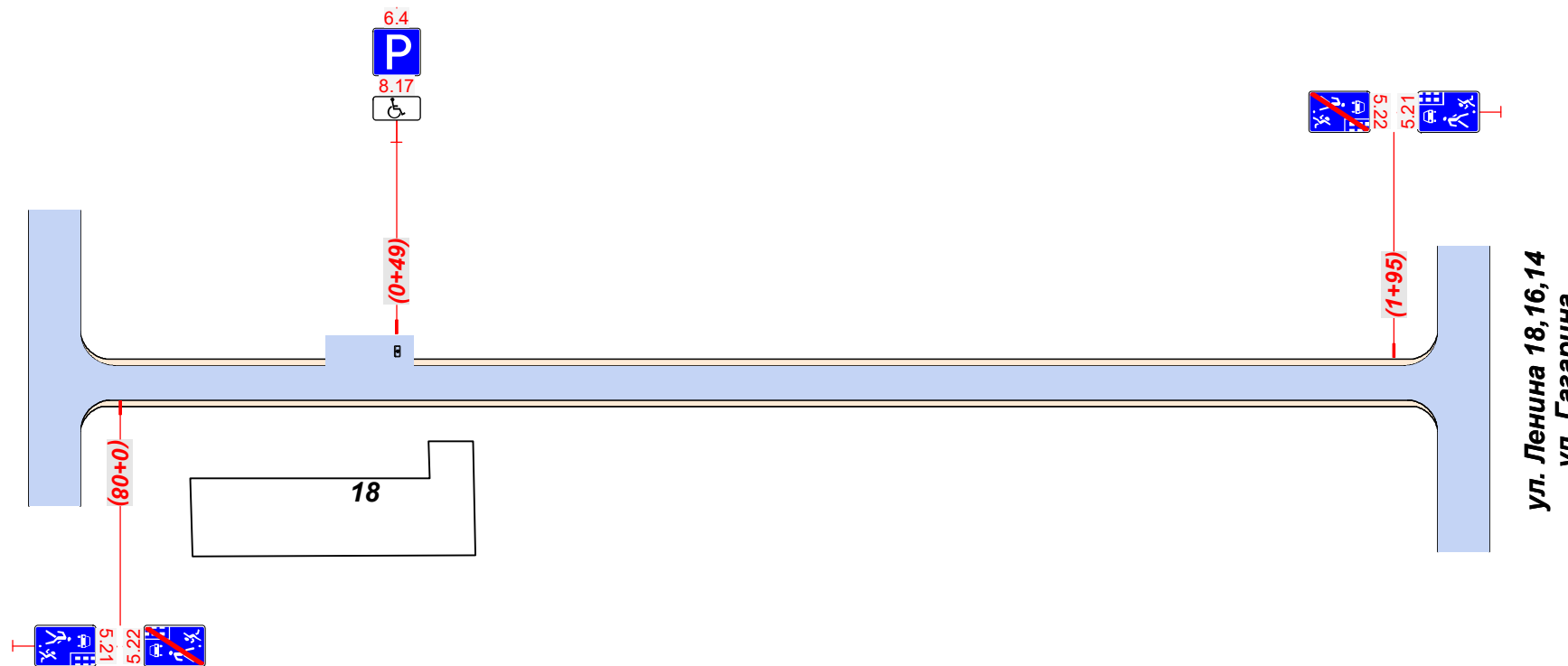
Схема расстановки технических средств организации дорожного движения и элементов обустройства дороги

Согласовано	Взам. инв. №	Подп. и дата	Инв. № подл.

Откосы слева	
Тротуары слева	
Дорожные ограждения и направляющие устройства слева	На обочине
	На разделительной
Дорожная разметка слева	
Элементы в плане	
Продольный профиль	0,00 L=310 α=0
Видимость в обратном направлении	

г. Суворов
ул. Ленина 18, 16, 14
пк 0+00 – ПК 2+00
1:1000

ул. Ленина 18, 16, 14
ул. Фрунзе



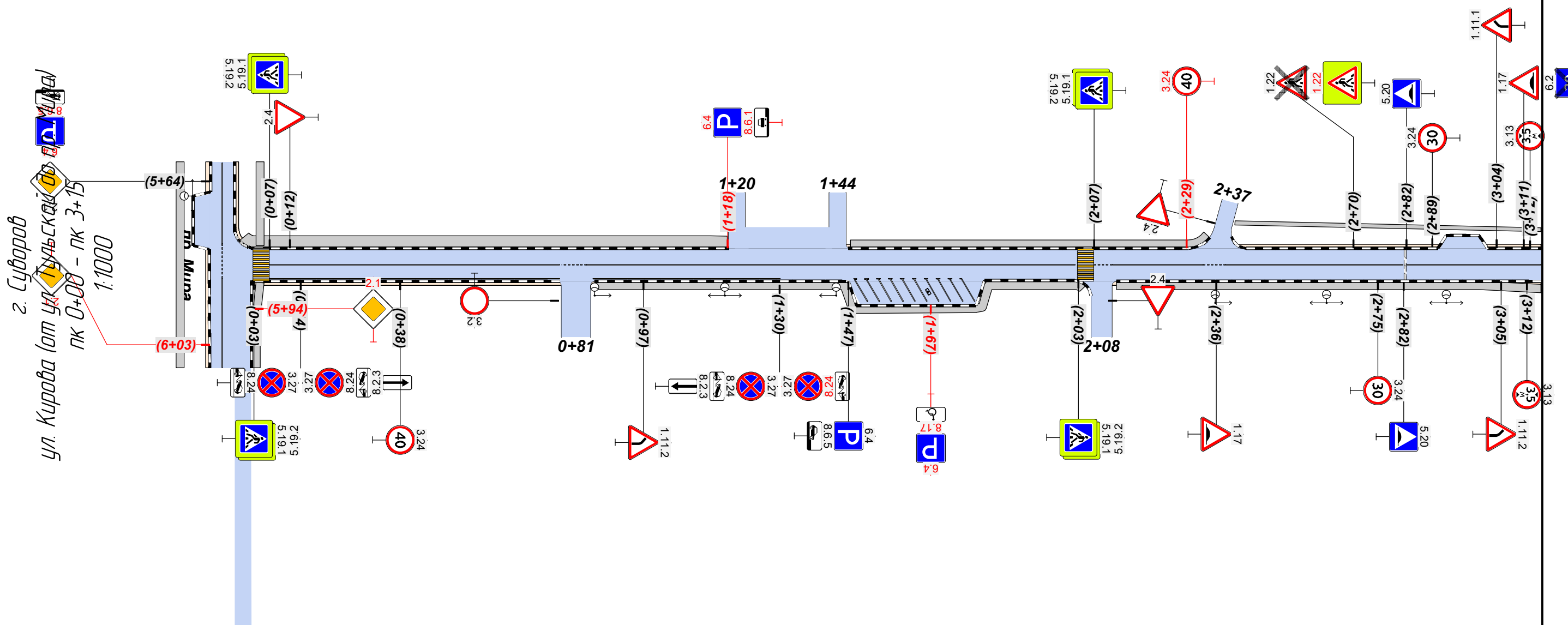
ул. Ленина 18, 16, 14
ул. Гагарина

Согласовано
Взам. инв. №
Подп. и дата
Инв. № подл.

Видимость в прямом направлении	
Дорожная разметка справа	
Дорожные ограждения и направляющие устройства справа	На разделительной
	На обочине
Тротуары справа	
Откосы справа	

Изм.	Кол.уч.	Лист	№ док.	Подп.	Дата
------	---------	------	--------	-------	------

Откосы слева			
Тротуары слева		0,00 - 1,18 (117 м), а/б, ш 3,0 м	1,48 - 2,34 (186 м), а/б, ш 2,0 м
Дорожные ограждения и направляющие устройства слева	На обочине		
	На разделительной		
Дорожная разметка слева			
Элементы в плане			
Продольный профиль		a=0	
Видимость в обратном направлении			



Согласовано

Взам. инв. №

Подп. и дата

Инв. № подл.

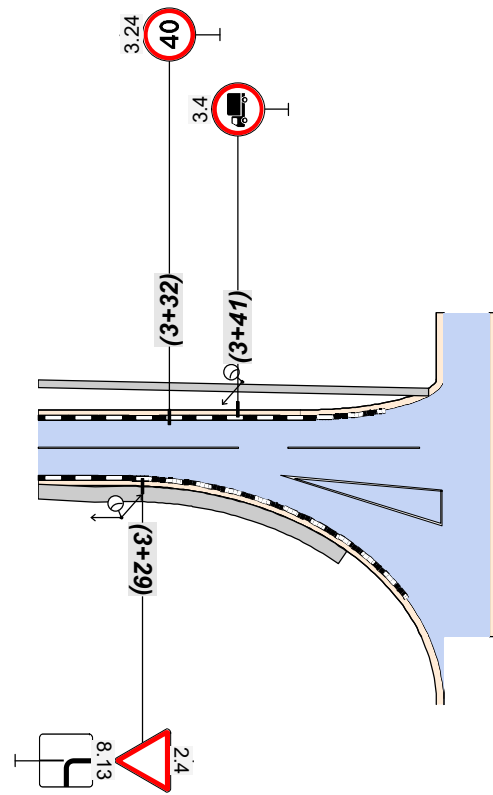
Видимость в прямом направлении											
Дорожная разметка справа	Осевая линия	11	17	11	17	11	17	11	17	11	17
	1-я от осевой	0,07 - 0,77	0,78 - 0,84	0,84 - 2,02	2,07 - 2,11	2,11 - 2,33	2,33 - 2,39	2,39 - 2,82	2,82 - 3,15		
Дорожные ограждения и направляющие устройства справа	На разделительной										
	На обочине										
Тротуары справа				0,86 - 2,05 (119 м), а/б, ш 2,0 м					2,12 - 3,15 (103 м), а/б, ш 2,0 м		
Откосы справа											

Изм.	Кол.уч.	Лист	№ док.	Подп.	Дата

Схема расстановки технических средств организации дорожного движения и элементов обустройства дороги

Откосы следа	
Тротуары следа	
Дорожные ограждения и направляющие устройства следа	На обочине
	На разделительной
Дорожная разметка следа	
Элементы в плане	
Продольный профиль	L=185 α=0
Видимость в обратном направлении	

г. Суворов
ул. Кирова (от ул. Тульской до пр. Мира)
ПК 3+15 - ПК 3+50
1:1000



ул. Кирова (от пл. Макарова до ул. Тульская_)

Согласовано
Взам. инв. №
Подп. и дата
Инв. № подл.

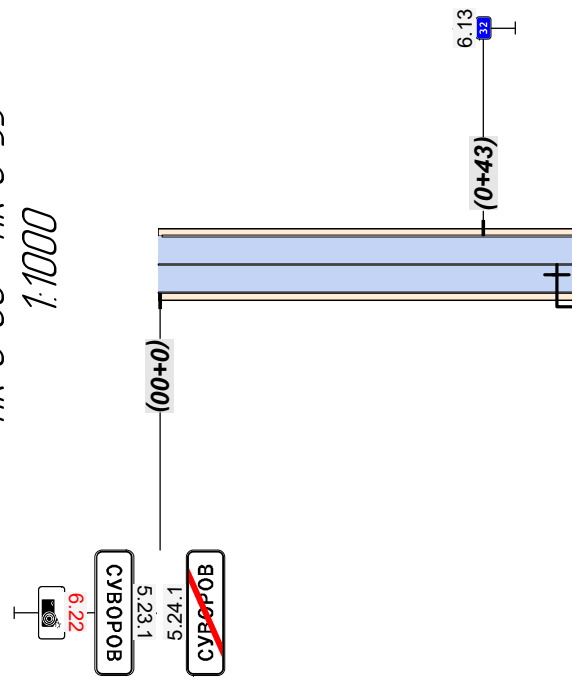
Видимость в прямом направлении	
Дорожная разметка справа	11 3,15 - 3,42
Дорожные ограждения и направляющие устройства справа	На разделительной
	На обочине
Тротуары справа	3,15 - 3,34, 119 м α/β ш 20 м
Откосы справа	

Изм.	Кол.уч.	Лист	№ док.	Подп.	Дата
------	---------	------	--------	-------	------

Схема расстановки технических средств организации дорожного движения и элементов обустройства дороги

Откосы слева		
Тротуары слева		
Дорожные ограждения и направляющие устройства слева	На обочине	
	На разделительной	
Дорожная разметка слева		12 0,01 - 0,55
Элементы в плане		
Продольный профиль		L=55 α=0
Видимость в обратном направлении		

2. Суворов
 Подъездная дорога со стороны Тулы до стадиона «Энергия»
 ПК 0+00 – ПК 0+55
 1:1000



Видимость в прямом направлении		
Дорожная разметка справа	Осебая линия	11 0,00 - 0,55
	1-я от осевой	12 0,00 - 0,55
Дорожные ограждения и направляющие устройства справа	На разделительной	
	На обочине	
Тротуары справа		
Откосы справа		

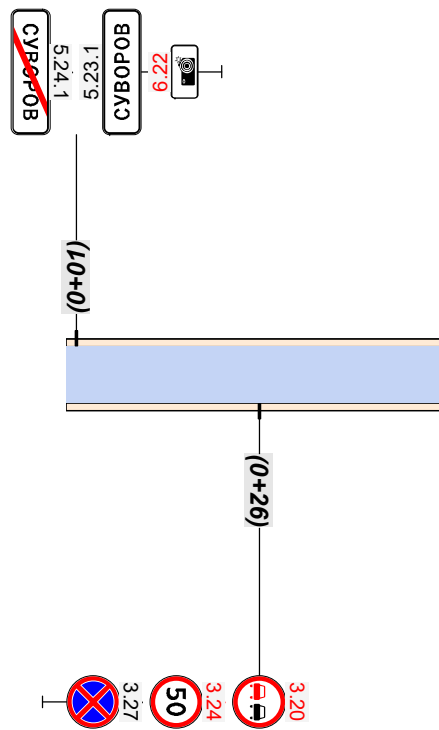
Согласовано					
Взам. инв. №					
Подп. и дата					
Инв. № подл.					

Изм.	Кол.уч.	Лист	№ док.	Подп.	Дата

Схема расстановки технических средств организации дорожного движения и элементов обустройства дороги

Откосы слева		
Тротуары слева		
Дорожные ограждения и направляющие устройства слева	На обочине	
	На разделительной	
Дорожная разметка слева		
Элементы в плане		
Продольный профиль	L-50 a=0	
Видимость в обратном направлении		

г. Суворов
подъезд от плотины до поста ДПС на ул. Черепетская
ПК 0+00 – ПК 0+50
1:1000



Видимость в прямом направлении		
Дорожная разметка справа		
Дорожные ограждения и направляющие устройства справа	На разделительной	
	На обочине	
Тротуары справа		
Откосы справа		

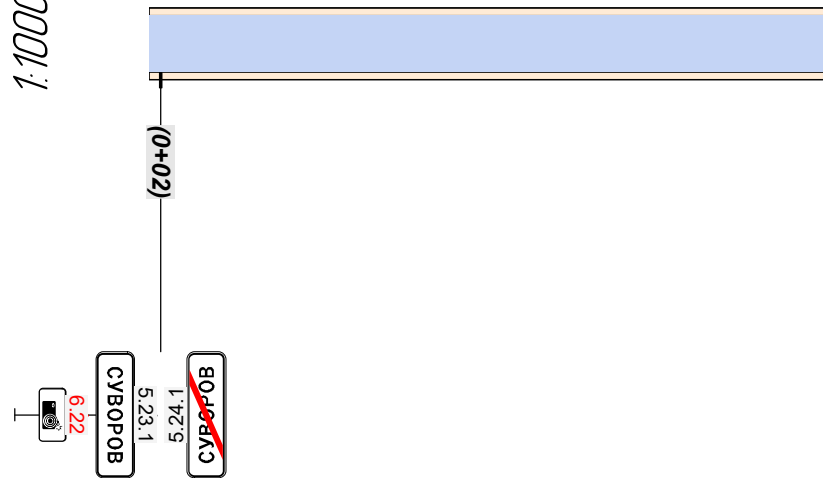
Согласовано				
Взам. инв. №				
Подп. и дата				
Инв. № подл.				

Изм.	Кол.уч.	Лист	№ док.	Подп.	Дата

Схема расстановки технических средств организации дорожного движения и элементов обустройства дороги

Откосы слева	
Тротуары слева	
Дорожные ограждения и направляющие устройства слева	На обочине
	На разделительной
Дорожная разметка слева	
Элементы в плане	
Продольный профиль	$L=90$ $\alpha=0$
Видимость в обратном направлении	

г. Суворов
а/д г. Суворов – с. Березово
ПК 0+00 – ПК 0+90
1:1000



Видимость в прямом направлении	
Дорожная разметка справа	
Дорожные ограждения и направляющие устройства справа	На разделительной
	На обочине
Тротуары справа	
Откосы справа	

Согласовано					
Взам. инв. №					
Подп. и дата					
Инв. № подл.					

Изм.	Кол.уч.	Лист	№ док.	Подп.	Дата

Схема расстановки технических средств организации дорожного движения и элементов обустройства дороги